

LET OP:

U bekijkt nu de volledige analoge versie van plankaart, voorschriften respectievelijk toelichting. De digitale begrenzing van het plangebied op [www.ruimtelijkeplannen.nl](http://www.ruimtelijkeplannen.nl) is bepalend voor welk deel en dus ook welke bestemmingen en aanduidingen onderdeel vormen van dit plan en dus daadwerkelijk geldig zijn.

Dit plan is op basis van de Wet op de Ruimtelijke Ordening vastgesteld. De nu voorliggende digitale versie is een kopie van de vastgestelde, papieren versie.



**BESTEMMINGEN**



Wonen

**AANDUIDINGEN**



Plangrens



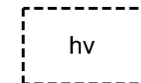
Aanduidingsgrens




Bestemmingsgrens



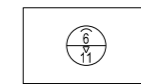
Bebouwingsgrens



Half vrijstaande woningen



Aaneengesloten woningen



Maximum goothoogte (m), maximum bouwhoogte (m)

**VERKLARING**



Gegevens topografische ondergrond

Vastgesteld bij besluit van B en W van de gemeente Apeldoorn  
d.d. \_\_\_\_\_ nr. \_\_\_\_\_

Mij bekend, De gemeentesecretaris  
namens hem: manager Team Omgevingsrecht en advies

**EENHEID RUIMTELIJKE LEEFOMGEVING**

BESTEMMINGSPLAN ZUIDBROEK  
Uitwerking 31

|                |               |          |
|----------------|---------------|----------|
| dat. juli 2016 | schaal 1:1500 | Blad 1   |
| get. W.T.      | form. A3      | tek. nr. |
| gew.           |               | up1030   |






**BESTEMMINGEN**



Wonen

**AANDUIDINGEN**



Plangrens




Aanduidingsgrens



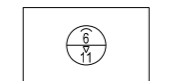
Bestemmingsgrens



Bebouwinggrens



Half vrijstaande woningen



Maximum goothoogte (m), maximum bouwhoogte (m)

**VERKLARING**



Gegevens topografische ondergrond

Vastgesteld bij besluit van B en W van de gemeente Apeldoorn  
d.d. nr.

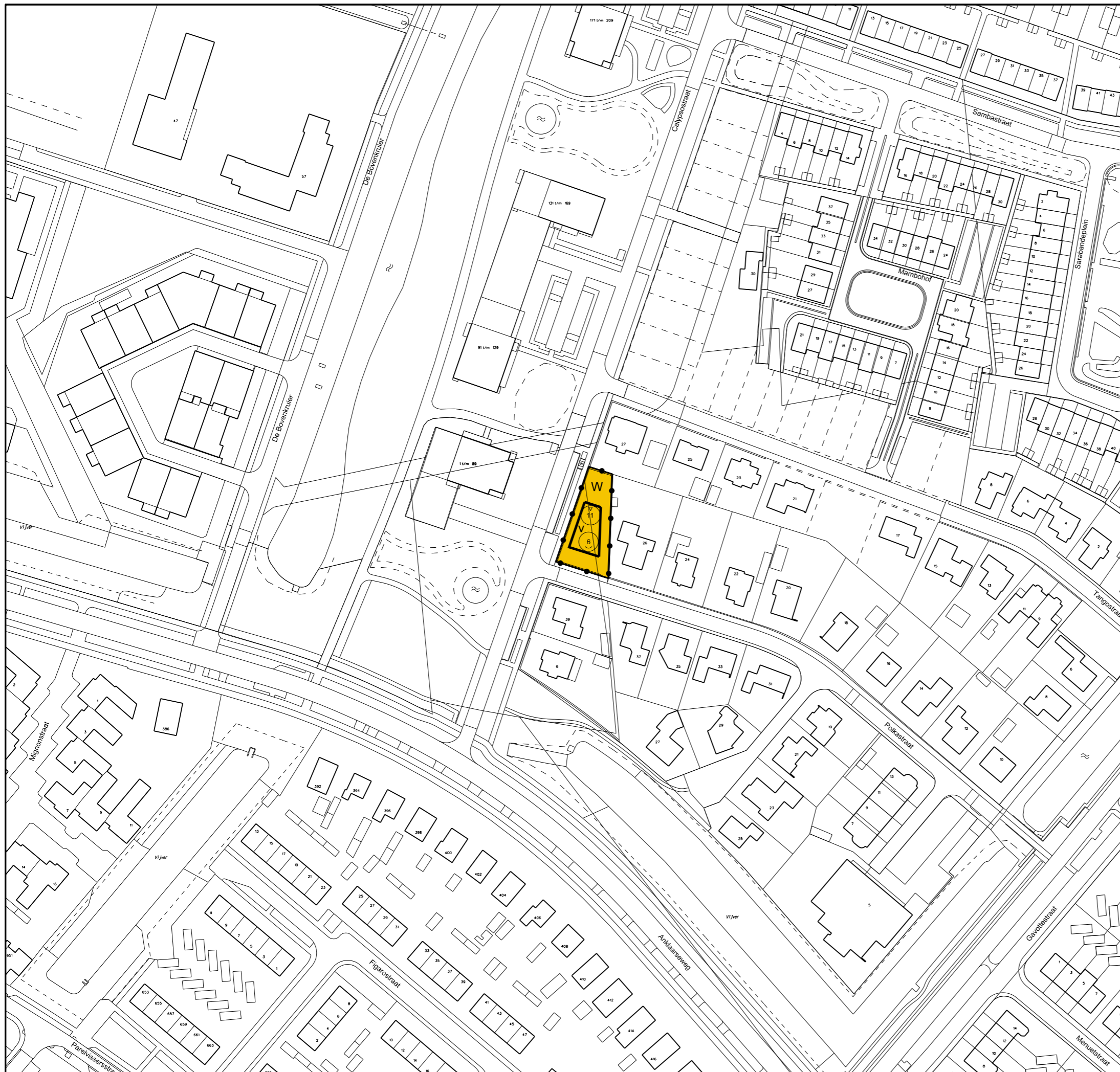
Mij bekend, De gemeentesecretaris  
namens hem: manager Team Omgevingsrecht en advies

**EENHEID RUIMTELIJKE LEEFOMGEVING**

BESTEMMINGSPLAN ZUIDBROEK  
Uitwerking 31

|                |               |          |
|----------------|---------------|----------|
| dat. juli 2016 | schaal 1:1500 | Blad 2   |
| get. W.T.      | form. A3      | tek. nr. |
| gew.           |               | up1030   |





**BESTEMMINGEN**




Wonen

**AANDUIDINGEN**



Plangrens



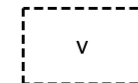
Aanduidingsgrens



Bestemmingsgrens



Bebouwingsgrens



Vrijstaande woningen

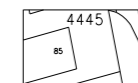


Maximale hoogte (in meters)



Minimale hoogte (in meters)

**VERKLARING**



Gegevens topografische ondergrond

Vastgesteld bij besluit van B en W van de gemeente Apeldoorn  
d.d. \_\_\_\_\_ nr. \_\_\_\_\_

Mij bekend, De gemeentesecretaris  
namens hem: manager Team Omgevingsrecht en advies

**EENHEID RUIMTELIJKE LEEFOMGEVING**

BESTEMMINGSPLAN ZUIDBROEK  
Uitwerking 31

|                |               |          |
|----------------|---------------|----------|
| dat. juli 2016 | schaal 1:1500 | Blad 3   |
| get. W.T.      | form. A3      | tek. nr. |
| gew.           |               | up1030   |

