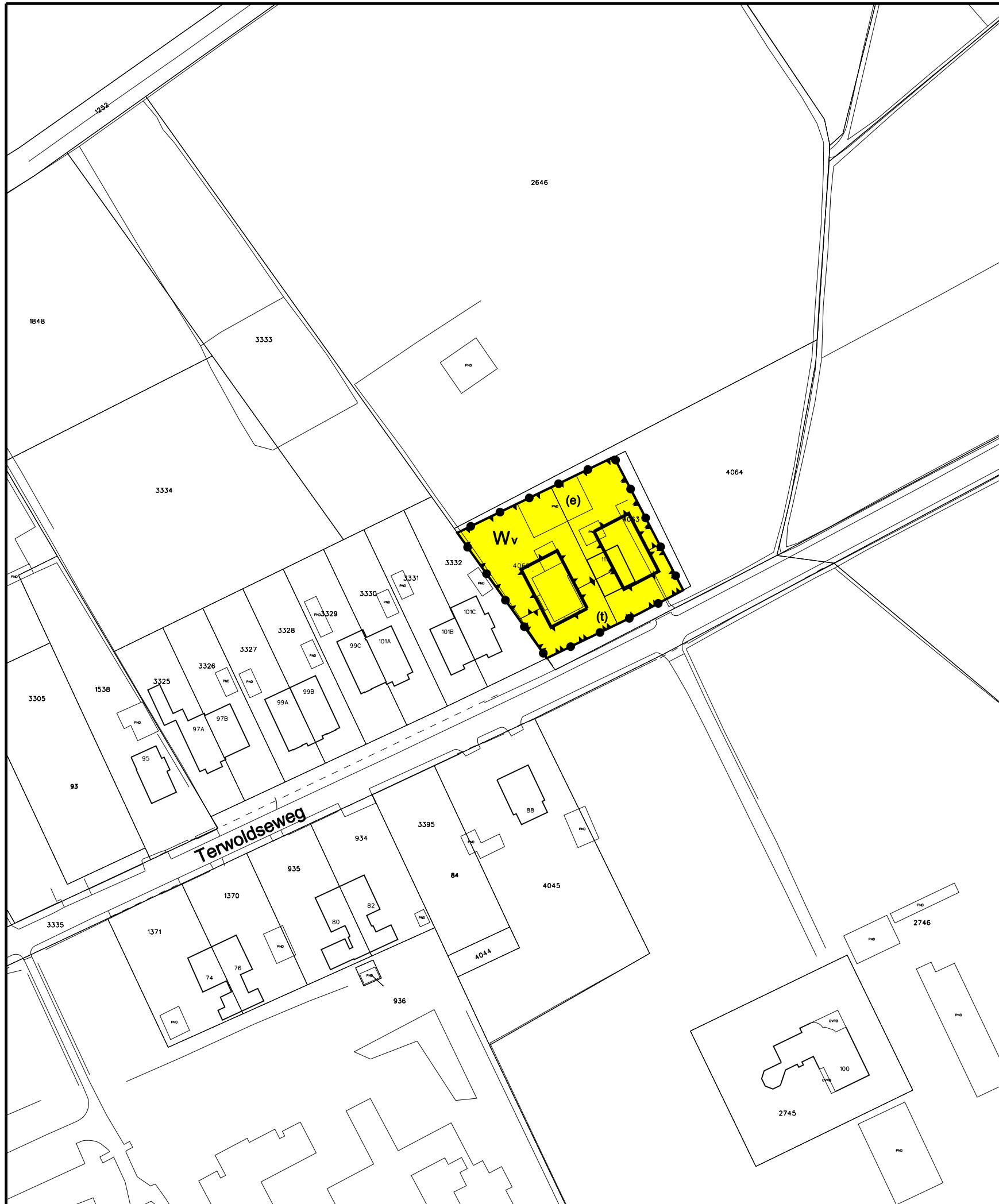


LET OP:

U bekijkt nu de volledige analoge versie van plankaart, voorschriften respectievelijk toelichting. De digitale begrenzing van het plangebied op www.ruimtelijkeplannen.nl is bepalend voor welk deel en dus ook welke bestemmingen en aanduidingen onderdeel vormen van dit plan en dus daadwerkelijk geldig zijn.

Dit plan is op basis van de Wet op de Ruimtelijke Ordening vastgesteld. De nu voorliggende digitale versie is een kopie van de vastgestelde, papieren versie.




BESTEMMING

W woondoeleinden

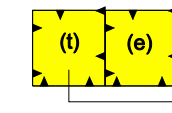
AANDUIDINGEN

 ondergrond

 plangrens

 bestemmingsgrens

code/aanduiding binnen woondoeleinden

 erf
tuin

 vrijstaande woningen

Vastgesteld bij besluit van B en W der gemeente Apeldoorn
d.d. nr.

Mij bekend, De gemeente secretaris
namens hem:
hoofd afd. Ruimtelijk Juridische Zaken

DIENST RUIMTELIJKE ONTWIKKELING

BESTEMMINGSPLAN ZUIDBROEK

2e Wijziging - Terwoldseweg

dat. febr. 2010 schaal 1:1000

get. W.T. form. A3

tek. nr.

gew.

ZBWZ2

