

BIJLAGEN Geurberekeningen

Datum
29 juni 2018

Naam van de berekening: Nog niet bekend
 Gemaakt op: 8-05-2018 10:37:31
 Naam van het bedrijf: kopie 29646 Markveldweg 18
 planadvies mei 2018
 Berekende ruwheid: 0,46 m

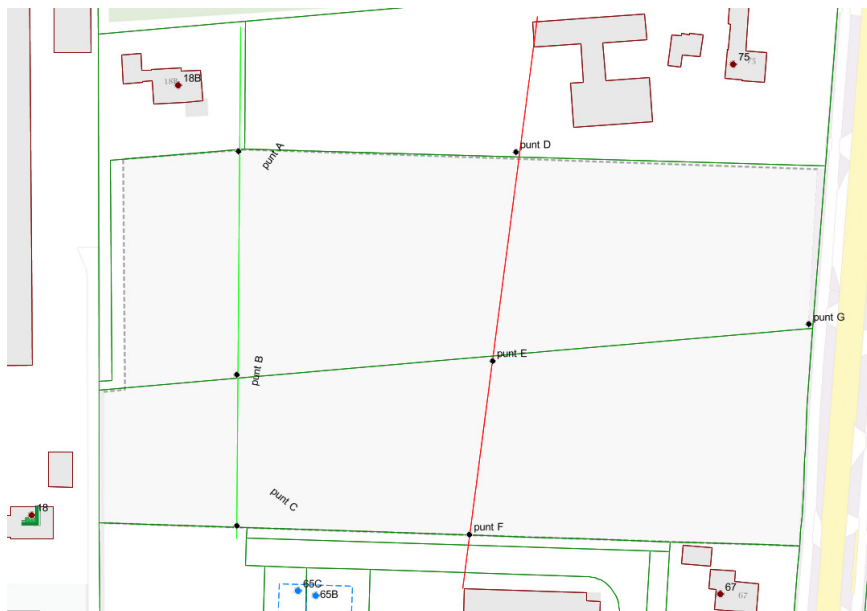
Pagina
8 van 10

Ons kenmerk
2018-263536

Meteo station: Eindhoven

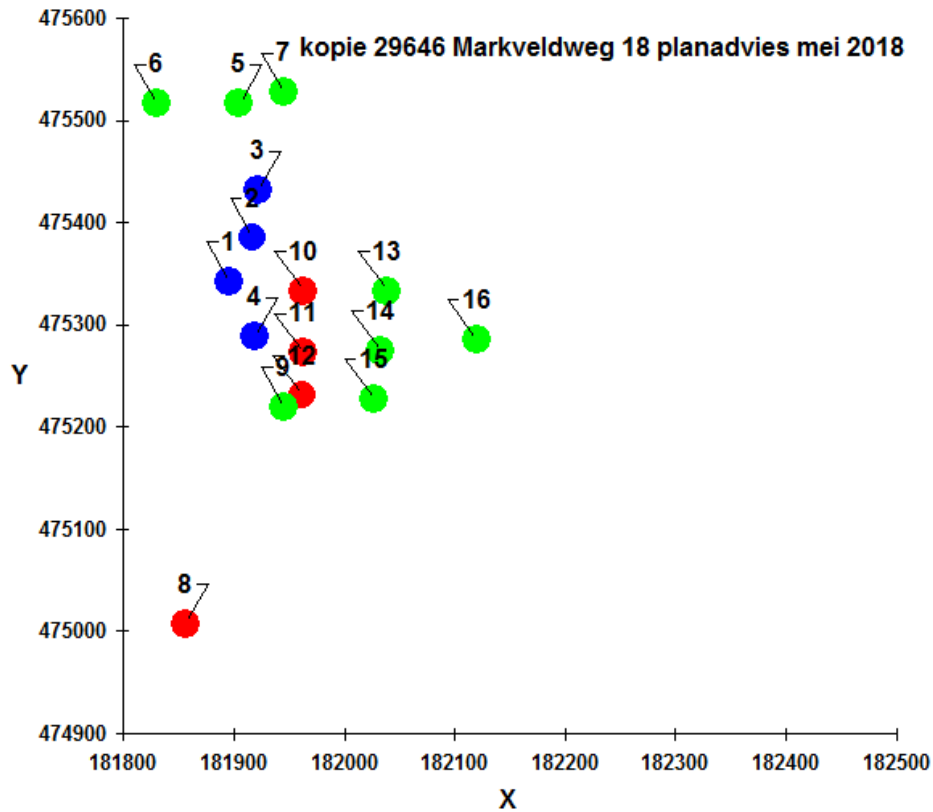
Brongegevens :

Volgnr.	BronID	X-coord.	Y-coord.	EP Hoogte	Gem.geb. hoogte	EP Diam.	EP Uittr. snelh.	E-Aanvraag
1	Stal D	181 896	475 342	5,0	3,6	0,50	0,40	29 904
2	Stal C	181 917	475 385	5,3	4,0	0,50	4,00	6 515
3	Stal F luwa	181 922	475 431	7,0	4,8	1,27	7,10	8 043
4	stal schapen	181 919	475 288	1,5	4,0	0,50	0,40	780



Geur gevoelige locaties:

Volgnummer	GGLID	Xcoördinaat	Ycoördinaat	Geurnorm	Geurbelasting
5	Staverhul 11	181 905	475 516	14,0	13,7
6	Staverhul 17	181 830	475 516	14,0	9,6
7	Staverhul 9	181 945	475 527	14,0	13,1
8	Markveldweg 25	181 856	475 007	3,0	3,0
9	link hoek	181 945	475 219	14,0	13,3
10	punt A	181 963	475 333	14,0	40,0
11	punt B	181 963	475 272	14,0	22,9
12	punt C	181 962	475 231	14,0	14,5
13	punt D	182 039	475 333	14,0	13,2
14	punt E	182 033	475 274	14,0	11,1
15	punt F	182 027	475 227	14,0	9,2
16	punt G	182 120	475 285	14,0	6,3



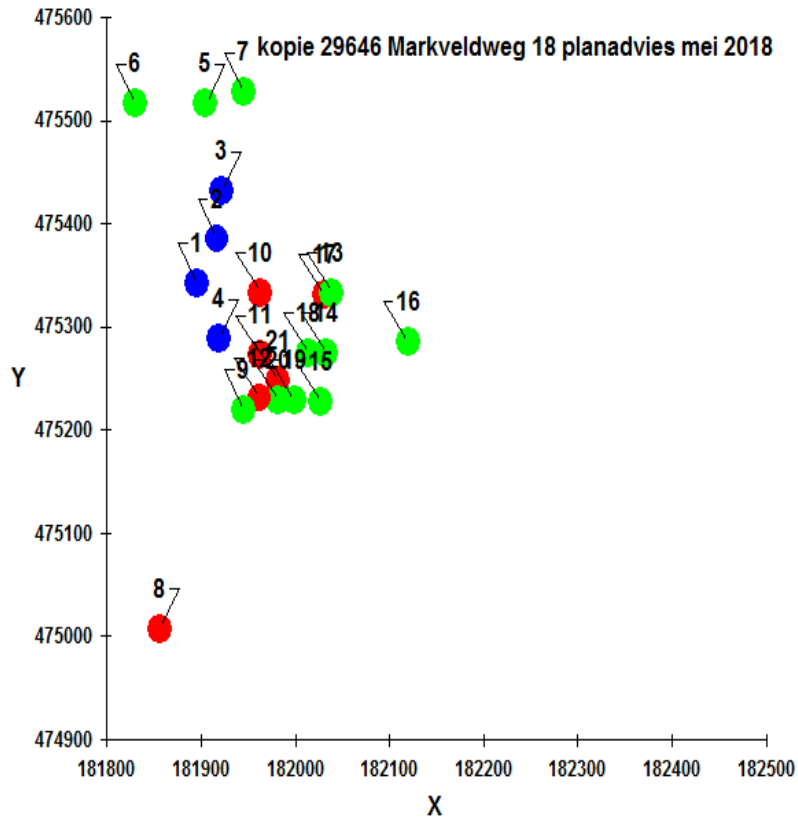
Volgnummer	GGLID	Xcoördinaat	Ycoördinaat	Geurnorm	Geurbelasting
5	Staverhul 11	181 905	475 516	14,0	13,7
6	Staverhul 17	181 830	475 516	14,0	9,6
7	Staverhul 9	181 945	475 527	14,0	13,1
8	Markveldweg 25	181 856	475 007	3,0	3,0
9	link hoek	181 945	475 219	14,0	13,3
10	punt A	181 963	475 333	14,0	40,0
11	punt B	181 963	475 272	14,0	22,9
12	punt C	181 962	475 231	14,0	14,5
13	punt D	182 039	475 333	14,0	13,2
14	punt E	182 033	475 274	14,0	11,1
15	punt F	182 027	475 227	14,0	9,2
16	punt G	182 120	475 285	14,0	6,3
17	punt D''	182 031	475 331	14,0	14,4
18	punt E''	182 014	475 274	14,0	13,9
19	punt F''	181 999	475 229	14,0	11,2
20	Punt F'''	181 982	475 229	14,0	12,2
21	punt G	181 982	475 247	14,0	14,7

Geur gevoelige locaties:

Datum
29 juni 2018

Pagina
10 van 10

Ons kenmerk
2018-263536



"Indicatieve" 14,0 contour

