





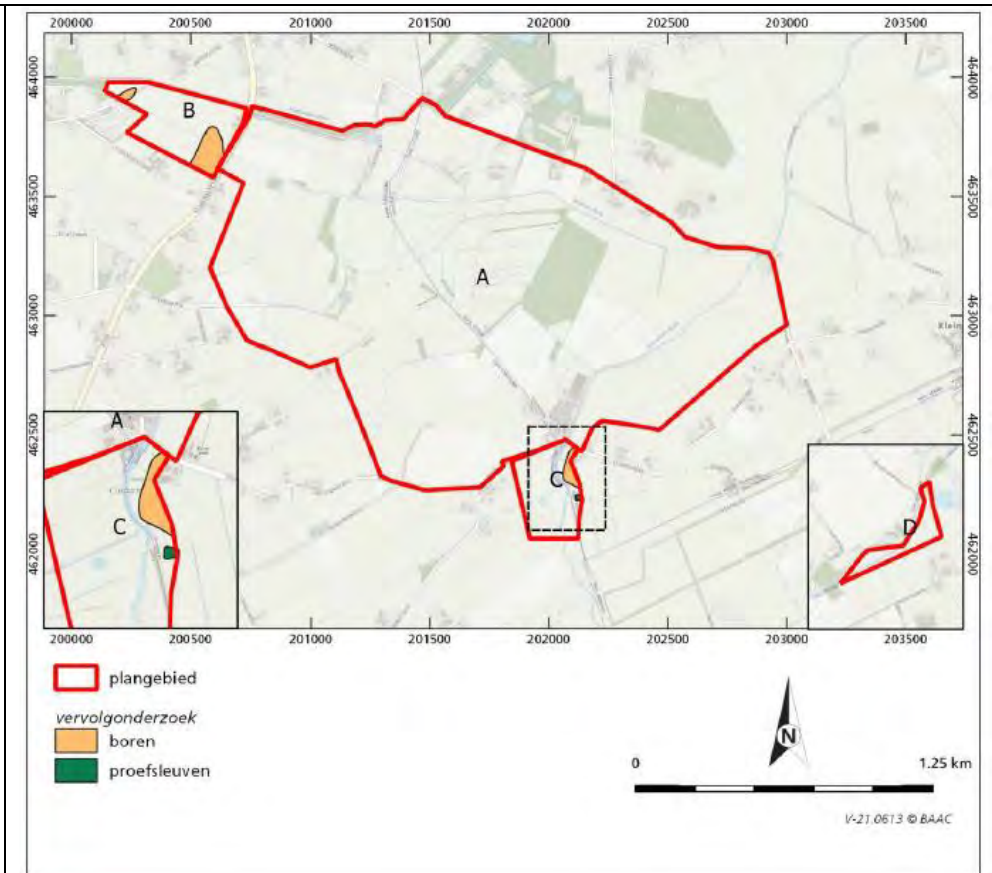


<b>selectiebesluit</b>	Plangebied	Lampenbroek			
	Plaats	Apeldoorn, Brummen, Voorst			
<b>APE BRU VOO</b>	Type onderzoek	Bureauonderzoek			
	Uitvoerder	BAAC			

Rapport	Uijen, E.M. de Boo van, 2022. <i>Gemeentes Voorst, Apeldoorn en Brummen. Plangebied Lampenbroek te Klarenbeek. Archeologisch bureauonderzoek.</i> BAAC-rapport V-21.0613. 's-Hertogenbosch. OM 5136261100	Versie: concept 2.0, 02-2022
Beoordeling	Het rapport is goed leesbaar opgesteld en bevat alle onderdelen van een degelijk conceptrapport. De opmerkingen op het eerste conceptrapport zijn goed verwerkt. Het rapport kan definitief worden gemaakt.	
Selectiebesluit	<p>Op basis van het uitgevoerde onderzoek kan worden geconcludeerd dat in het plangebied, dat uit de vier deelgebieden A-D bestaat, de kans bestaat dat archeologische waarden bedreigd worden door de voorgenomen bodemingrepen. Dit geldt specifiek voor de deelgebieden B en C, waar enerzijds sprake is van dekzandruggen met een middelhoge archeologische verwachting (deelgebied B, C) en anderzijds een historisch erf met een hoge verwachting (deelgebied C). In deze advieszones, die in respectievelijk oranje en groen staan aangegeven op figuur 1, wordt respectievelijk een verkennend booronderzoek geadviseerd (dekzandruggen met steentijdverwachting) en een proefsleuvenonderzoek (LME-NT erf). In deelgebieden A, D en de resterende zones binnen deelgebieden B en C worden naar verwachting geen archeologische resten bedreigd door de voorgenomen werkzaamheden en wordt vrijgave geadviseerd.</p> <p>De gemeentes Apeldoorn, Brummen en Voorst onderschrijven dit advies, als volgt genuanceerd/aangevuld.</p>	
Consequenties vervolgproces	<p>Zowel in de oranje zones binnen deelgebieden B (gemeente Apeldoorn) en C (gemeente Voorst, alsook binnen de groene zone in deelgebied C (gemeente Voorst), dient allereerst een verkennend booronderzoek uitgevoerd te worden teneinde de bodemopbouw en waar mogelijk de aard en omvang van eventuele bodemverstoringen vast te stellen. Voor het historisch erf in deelgebied C dient dit als eerste veldtoets van het afgegeven advies tot proefsleuvenonderzoek, alsmede om lithostratigrafische informatie ter plaatse te verzamelen ten behoeve van een Programma van Eisen (PvE) indien een proefsleuvenonderzoek na het booronderzoek noodzakelijk blijkt.</p> <p>Op basis van het verkennend booronderzoek dient door de uitvoerder daarvan een advies afgegeven of herijkt te worden ten aanzien van alle in dit bureauonderzoek voor vervolgonderzoek geselecteerde advieszones. Indien hieruit voor één of meerdere advieszones de noodzaak tot uitvoering van een proefsleuvenonderzoek blijkt, dan dienen al deze zones in hetzelfde PvE te worden opgenomen. Er zal echter eerst een nieuw selectiebesluit worden opgesteld op basis van de resultaten van het verkennend booronderzoek, dat uitgevoerd dient te worden in de nu voorliggende bestemmingsplanprocedure.</p> <p>Deelgebieden A, D en de resterende zones binnen deelgebieden B en C worden vrijgegeven voor wat betreft archeologie. Mochten in die vrijgegeven gebieden onverhoopt toch nog archeologische resten worden aangetroffen of vermoed tijdens de geplande civiele werkzaamheden, dan geldt conform de Erfgoedwet de formele plicht deze resten te melden. Deze melding kan gemakshalve worden gedaan bij ondergetekende.</p>	

<b>selectiebesluit</b>	Plangebied	Lampenbroek			
	Plaats	Apeldoorn, Brummen, Voorst			
<b>APE BRU VOO</b>	Type onderzoek	Bureauonderzoek			
	Uitvoerder	BAAC			

Figuren



**Figuur 1: Advieszones vervolgonderzoek (De Boo van Uijen, 2022).**

Behandeld door	H.G. Pape-Luijten, regio-archeoloog Stedendriehoek
Datum	19-12-2022
Bijlage	Geannoteerde versie van De Boo van Uijen, 2022
Paraaf	