

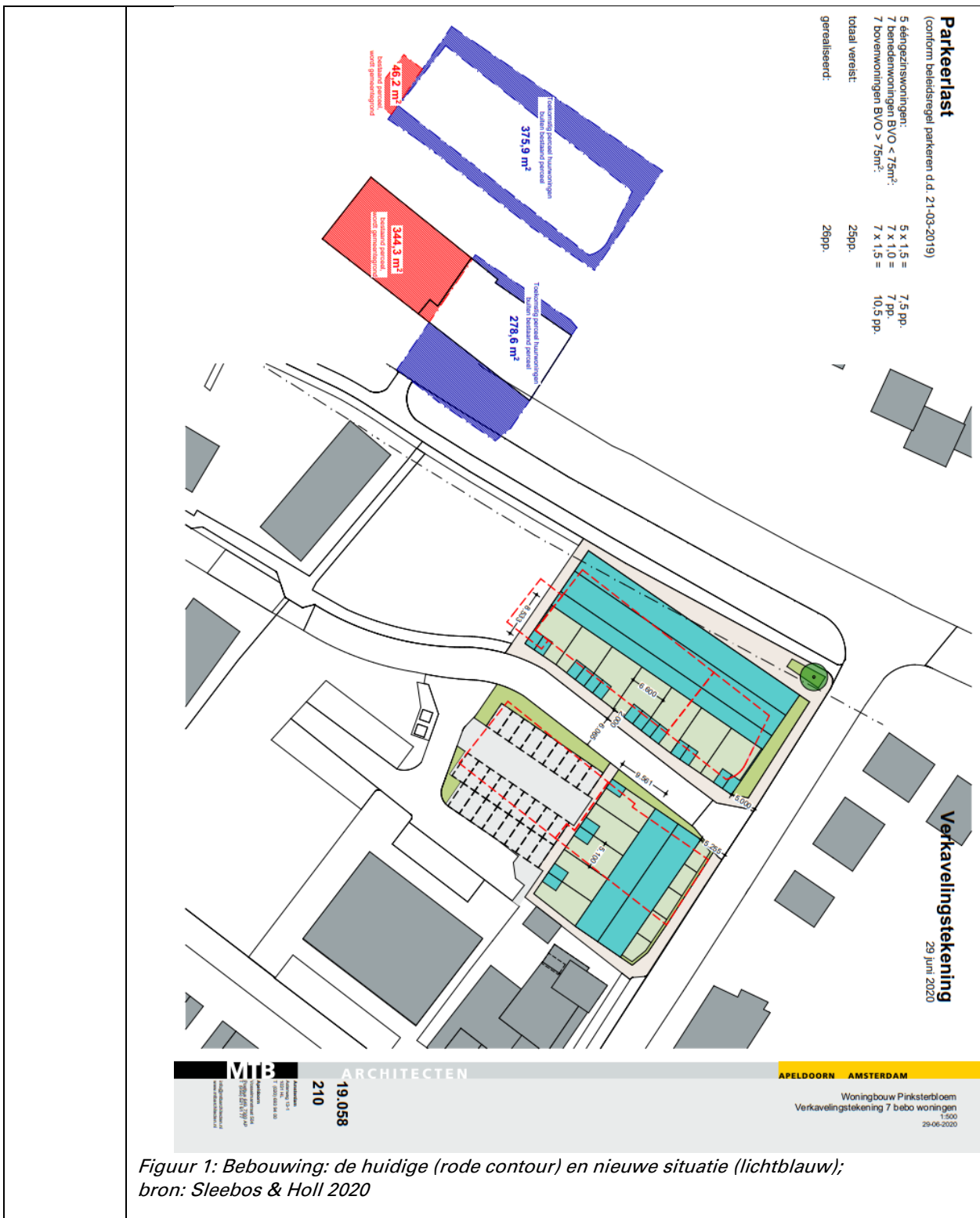



selectiebesluit		Plangebied	Pinksterbloem 2 en 6 / Teunisbloem 34	
		Plaats	Apeldoorn	
APD	NO	Type onderzoek	BO en IVO-O	
		Onderzoekskader	Omgevingsvergunning en bestemmingswijziging	
		Uitvoerder	Econsultancy	

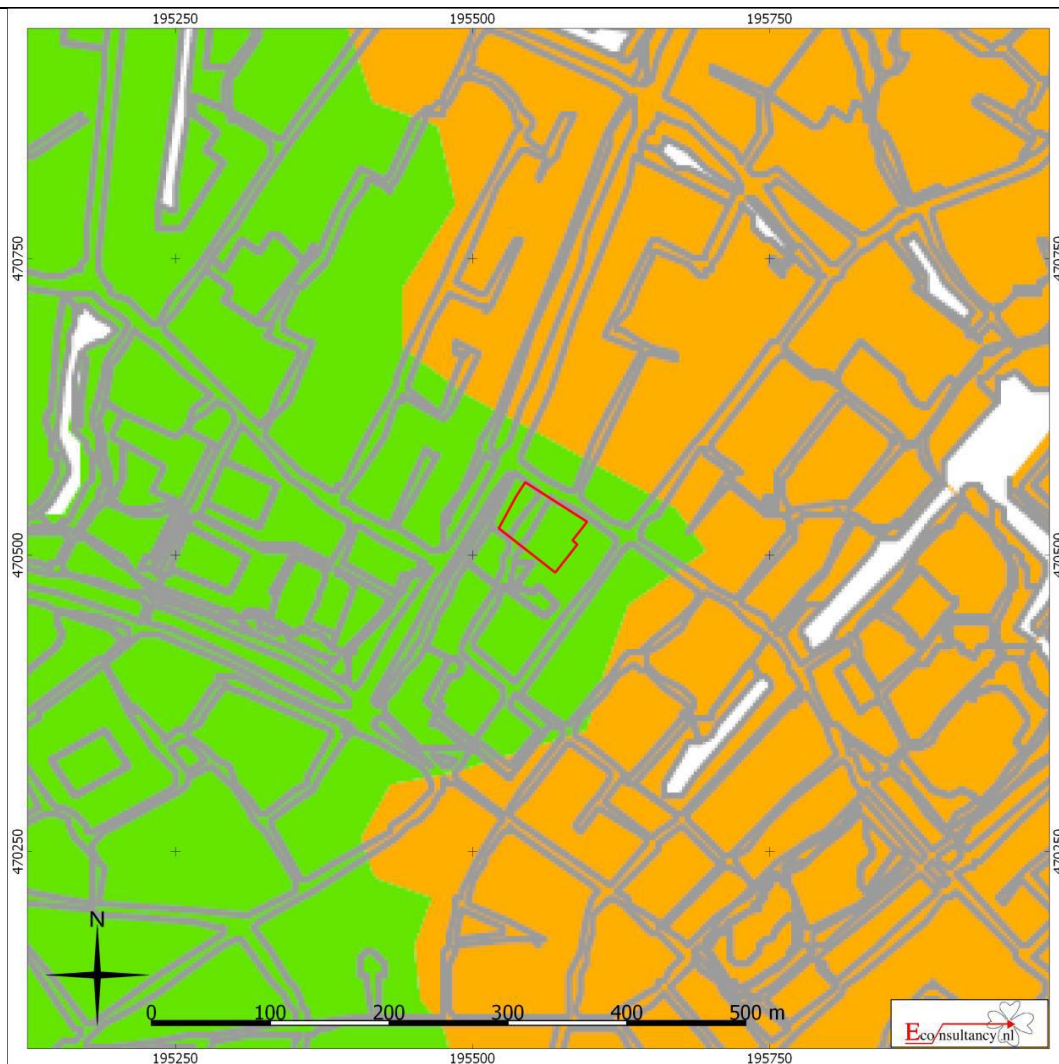
Rapport	D.K. Sleebos & J. Holl 2020: <i>Archeologisch bureau- en verkennend booronderzoek Pinksterbloem te Apeldoorn</i> , Econsultancy Rapport nummer 12278.001	
	OM 4895790100	Versie 1 concept: 9 oktober 2020
Resultaten, conclusies en advies uitgevoerd onderzoek	<ul style="list-style-type: none"> De aanleiding voor het onderzoek vormt de geplande nieuwbouw van een aantal woningen aan de straten Pinksterbloem / Teunisbloem te Apeldoorn (figuur 1). Hiertoe is een bestemmingsplanwijziging vereist. De huidige bebouwing in het plangebied zal gesloopt worden. Op de archeologische beleidskaart van de gemeente Apeldoorn valt het plangebied grotendeels binnen "Categorie 5", een terrein met lage verwachting (figuur 2). In een dergelijk gebied hebben ingrepen in de ondergrond met een oppervlakte van meer dan 2500 m² en een diepte van meer dan 35 cm -mv een archeologische onderzoeksplicht. De geplande bodemingrepen zijn groter dan de vrijstellingsgrens. Het bureauonderzoek toonde aan dat de verwachte aanwezigheid van archeologische waarden in het plangebied klein is. Het ligt in een gebied met relatief hooggelegen daluitspoelings-waaierafzettingen en glooiingen met gooreerdgronden. De mogelijke aanwezigheid van dekzand zou de verwachting vergroten. Echter op basis van resultaten elders in dergelijk landschap is de verwachting voor resten uit de periode laat-Paleolithicum – Vroege middeleeuwen laag. En dat geldt, op basis van historische kaarten, ook voor de periode Late Middeleeuwen en Nieuwe tijd. De op de geomorfologische kaart aanwezige eenheid daluitspoelingswaaierafzettingen en -glooiingen met gooreerdgronden blijken door middel van het booronderzoek voor het gehele plangebied te gelden. Deze eenheden hebben een lage archeologische verwachting op de beleidsadvieskaart, aangezien dit natte en lage gebieden waren die weinig bewoningsmogelijkheden boden. De bodem is in het plangebied bovendien tot minstens 70 cm -mv verstoord. Aangezien bij gooreerdgronden de C-horizont over het algemeen op 30 cm -mv voorkomt, wordt verwacht dat minstens 40 cm van de C-horizont reeds verdwenen is. Op basis hiervan wordt verwacht dat een eventueel sporenniveau in het plangebied (vrijwel) geheel verdwenen zal zijn. Op grond van de resultaten van het bureau- en veldonderzoek worden geen archeologische vindplaatsen meer verwacht en adviseert Econsultancy om het plangebied vrij te geven. 	

selectiebesluit		Plangebied	Pinksterbloem 2 en 6 / Teunisbloem 34	
		Plaats	Apeldoorn	
APD	NO	Type onderzoek	BO en IVO-O	
		Onderzoekskader	Omgevingsvergunning en bestemmingswijziging	
		Uitvoerder	Econsultancy	




*Figuur 1: Bebouwing: de huidige (rode contour) en nieuwe situatie (lichtblauw);
bron: Sleebos & Holl 2020*

selectiebesluit		Plangebied	Pinksterbloem 2 en 6 / Teunisbloem 34	
		Plaats	Apeldoorn	
APD	NO	Type onderzoek	BO en IVO-O	
		Onderzoekskader	Omgevingsvergunning en bestemmingswijziging	
		Uitvoerder	Econsultancy	



Figuur 2: Situering van het plangebied op de archeologische beleidskaart 2015 (bron Sleebos & Holl 2020)

selectiebesluit		Plangebied	Pinksterbloem 2 en 6 / Teunisbloem 34	
		Plaats	Apeldoorn	
APD	NO	Type onderzoek	BO en IVO-O	
		Onderzoekskader	Omgevingsvergunning en bestemmingswijziging	
		Uitvoerder	Econsultancy	

Selectiebesluit	Het bevoegd gezag stemt in met het door Econsultancy opgestelde advies ten aanzien van de voorgenomen grondwerkzaamheden. Op basis van het uitgevoerde bureau- en booronderzoek is de archeologische verwachting laag. En vanwege de aangetoonde verstoring van de archeologisch relevante bodem is vervolgonderzoek niet noodzakelijk.
-----------------	---

Consequenties vervolgproces	Met betrekking tot een bestemmingswijziging kan de archeologische waarde van het plangebied (dubbelbestemming) conform de vigerende archeologische beleidskaart afgeschaald worden naar een lage verwachting (beleidscategorie 5). In het kader van een te verlenen omgevingsvergunning is geen nader archeologisch vervolgonderzoek vereist.
Behandeld door	M. Kenemans
Datum	20 januari 2021
Autorisatie	M. Parlevliet
Datum	22 januari 2021
Paraaf	