




selectiebesluit	Plangebied	Klaverweg 25	
	Plaats	Apeldoorn	
KLA	Type onderzoek	Bureau- en verkennend booronderzoek	
	Onderzoekskader	Bestemmingsplanwijziging	
	Uitvoerder	KSP Archeologie	


O.b.v. Rapport	Schorn E.A., 2022: <i>Bureauonderzoek en Inventariserend Veldonderzoek, verkennende fase (booronderzoek) Klaverweg 25 te Apeldoorn, Gemeente Apeldoorn, KSP rapport 21143</i>	
	OM 5116092100	Versie 1.2: 17-02-2022

Resultaten, conclusies en advies uitgevoerd onderzoek	<ul style="list-style-type: none"> Het onderzoek vond plaats in het kader van een aanvraag bestemmingsplanwijziging voor de nieuwbouwplannen van een woning en uitbreiding van een kassencomplex (figuur 1). Het plangebied is 4.137 m² groot. De nieuwe woning krijgt een oppervlak van ca. 155 m² waarbij de bouwput voor de fundering tot 0,8 m -mv wordt uitgegraven. De uitbreiding van de kas bedraagt ca. 1500 m², waarbij op poeren van 0,5x0,5m wordt gefundeerd tot een diepte van 0,8 m -mv. <div style="text-align: center;">  </div> <p><i>Figuur 1: Links: bestaande situatie met in rood te slopen opstallen. Rechts: nieuwe situatie met woning in paars en kassencomplex in geel. (bron: Schorn 2022, Figuur 2)</i></p> <ul style="list-style-type: none"> Op de archeologische beleidskaart van de gemeente Apeldoorn (figuur 2) ligt het plangebied in een zone met een (middel)hoge archeologische verwachting (categorie 4). Dat betekent dat bij bodemingrepen dieper dan 35 cm -mv over meer dan 500 m² archeologisch onderzoek nodig. Op basis van de landschappelijke ligging binnen een dekzandvlakte of -laagte op helling- en dalafspoelingswaaierafzettingen, de drassige situatie in het holoceen tot aan het begin van de 14e eeuw, en de archeologische onderzoeksmeldingen uit de omgeving is aan het plangebied een middelhoge verwachting toegekend voor vuursteenvindplaatsen uit het Laat-Paleolithicum tot en met het Neolithicum en een lage verwachting voor zowel nederzettingsresten uit het Neolithicum tot en met de Volle Middeleeuwen (tot in de 13e eeuw) als voor bebouwingsresten uit de Late Middeleeuwen (vanaf de 13e eeuw) tot en met de Nieuwe Tijd. Uit het booronderzoek (Figuur 3) is gebleken dat de oorspronkelijke podzolbodem vrijwel geheel is verdwenen dan wel is verstoord tot grote diepte ter plekke van de stallen met mestkelders. Het potentiële archeologische sporenniveau in de top van de C-horizont kan in de niet verstoorde delen van het plangebied worden aangetroffen vanaf minimaal 60 cm -mv (gebaseerd op boring 4). Op basis hiervan is de middelhoge verwachting voor vuursteenvindplaatsen uit het Laat-Paleolithicum tot en met het Neolithicum naar laag bijgesteld en blijft de lage verwachting voor zowel nederzettingsresten uit het Neolithicum tot en met de Volle Middeleeuwen (tot in de 13e eeuw) als voor bebouwingsresten uit de Late Middeleeuwen (vanaf de 13e eeuw) tot en met de Nieuwe Tijd gehandhaafd. Op grond van de aangetroffen bodemverstoringen in het plangebied en daarmee lage archeologische verwachting voor alle perioden adviseert KSP Archeologie geen archeologisch vervolgonderzoek.
---	---

selectiebesluit	Plangebied	Klaverweg 25	
	Plaats	Apeldoorn	
KLA	Type onderzoek	Bureau- en verkennend booronderzoek	
	Onderzoekskader	Bestemmingsplanwijziging	
	Uitvoerder	KSP Archeologie	



Figuur 2: Het plangebied op een uitsnede van de archeologische beleidskaart (Schorn 2022, figuur 13).


selectiebesluit	Plangebied	Klaverweg 25	
	Plaats	Apeldoorn	
KLA	Type onderzoek	Bureau- en verkennend booronderzoek	
	Onderzoekskader	Bestemmingsplanwijziging	
	Uitvoerder	KSP Archeologie	



Legenda

- Plangebied
- Nieuwbouw woning
- Uitbreiding kas
- Boringen

Figuur 3: Boorlocaties (Schorn 2022, bijlage 4)

selectiebesluit	Plangebied	Klaverweg 25	
	Plaats	Apeldoorn	
KLA	Type onderzoek	Bureau- en verkennend booronderzoek	
	Onderzoekskader	Bestemmingsplanwijziging	
	Uitvoerder	KSP Archeologie	

Selectiebesluit	<p>Het bevoegd gezag stemt in met de conclusies van KSP Archeologie.</p> <p>Op basis van de resultaten uit het bureau- en booronderzoek geldt voor het hele plangebied een lage archeologische verwachting voor alle perioden en wordt verder archeologisch onderzoek niet noodzakelijk geacht.</p>
-----------------	---

Consequenties vervolgproces	<p>Ten aanzien van de bestemmingswijziging kan de archeologische verwachting afgeschaald worden naar categorie 5: lage archeologische verwachtingswaarde.</p> <p>In het kader van de aan te vragen omgevingsvergunning is voor het plangebied geen archeologisch vervolgonderzoek noodzakelijk.</p>
Behandeld door	M. Kenemans
Datum	21-02-2022
Autorisatie	M. Parlevliet
Datum	21-02-2022
Paraaf	