

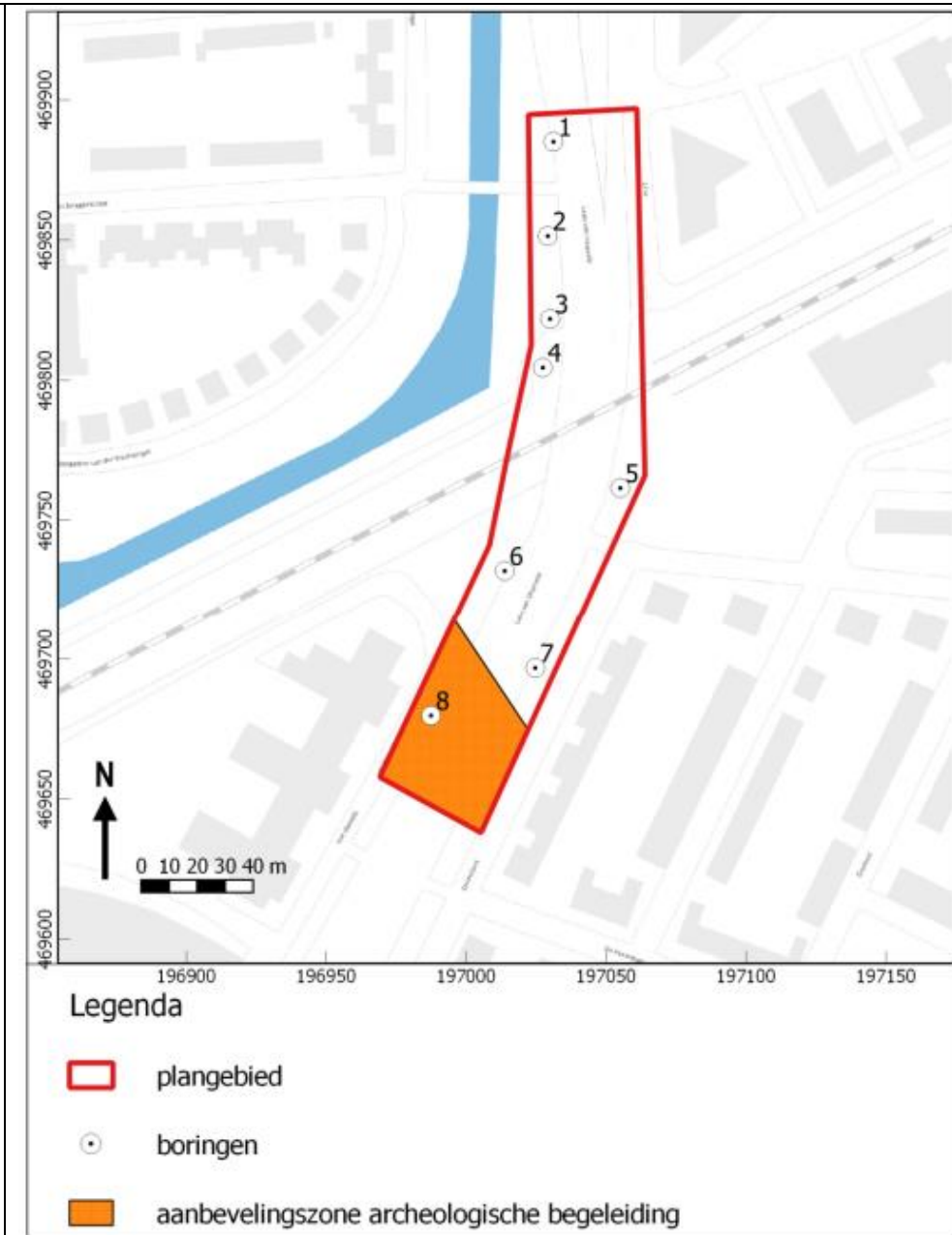


selectiebesluit	Plangebied	Laan van Osseveld LVO	
	Plaats	Apeldoorn	
APD O	Type onderzoek	Bureau- en verkennend booronderzoek	
	Uitvoerder	ADC ArcheoProjecten	
Rapport	Peters, M. & H.E. Bouter, 2018. <i>Laan van Osseveld, Apeldoorn (Gemeente Apeldoorn). Een bureauonderzoek en inventariserend veldonderzoek in de vorm van een verkennend booronderzoek</i> . ADC Rapport 4734. Amersfoort.		
	OM 4636484100	Versie: concept 14-11-2018	
Beoordeling	<p>Het rapport is goed leesbaar opgesteld en bevat alle onderdelen van een degelijk conceptrapport. Het rapport kan definitief worden gemaakt na verwerking van de volgende twee kleine opmerkingen:</p> <ul style="list-style-type: none"> • P. 6, derde alinea: de gemeentelijke beleidskaart is van 2015 i.p.v. 2014; • P. 6, administratieve gegevens: deskundige namens bevoegde overheid graag aanpassen naar H.G. Pape-Luijten. 		
Selectiebesluit	<p>Op basis van de landschappelijke en archeologische gegevens kunnen in het plangebied bij een intacte bodemopbouw archeologische resten uit de periode Laat-Mesolithicum – Late Middeleeuwen worden verwacht. Archeologisch relevante niveaus kunnen echter zijn verstoord, met name door de aanleg van de Laan van Osseveld en werkzaamheden die verband houden met het spoor. Teneinde deze verwachting te toetsen en aan te vullen is in het plangebied een verkennend booronderzoek uitgevoerd. Onder een circa 1 tot 2 m dik opgebracht/omgewerkt pakket werden sneeuwsmeeltwaterafzettingen aangetroffen. Deze bestaan uit grof zand met bijmenging van grind en plaatselijk bovenin een sterk zandige leemlaag. In het uiterst zuidelijke deel van het plangebied, ter hoogte van boring 8, is een restant van een podzolbodem aangetroffen op een diepte van 85 cm –Mv. In deze zone kunnen daarom nog bewoningssporen worden verwacht uit de periode Laat-Mesolithicum – Late Middeleeuwen. Aangezien het een relatief kleine zone betreft, wordt door ADC ArcheoProjecten geadviseerd om een archeologische begeleiding (AB) uit te voeren, bij ingrepen die minstens 85 cm diep reiken. De archeologische begeleiding heeft als doel eventueel aanwezige archeologische resten of grondsporen op te sporen en documenteren.</p> <p>De gemeente Apeldoorn onderschrijft dit advies.</p>		
Consequenties vervolgproces	<p>Het plangebied kan grotendeels worden vrijgegeven voor wat betreft archeologie, afgezien van de oranje zone in figuur 1. In deze zone dient een Archeologische Begeleiding (AB) te worden uitgevoerd, waarbij civiele bodemingrepen dieper dan 85 cm –Mv door een erkende archeologische uitvoerder dienen te worden begeleid. Dit onderzoek dient plaats te vinden op basis van een op voorhand door de gemeente Apeldoorn opgesteld en goedgekeurd Programma van Eisen (PvE).</p>		

selectiebesluit	Plangebied	Laan van Osseveld LVO	
	Plaats	Apeldoorn	
APD O	Type onderzoek	Bureau- en verkennend booronderzoek	
	Uitvoerder	ADC ArcheoProjecten	

Figuren



Behandeld door H.G. Pape-Luijten

Datum 20-11-2018

Bijlage -

Paraaf