

WENUM EN WIESEL

RUIMTELIJKE EN CULTUURHISTORISCHE WAARDERING VAN DE KARAKTERISTIEKE BEOUWING IN WENUM EN WIESEL, APELDOORN

Onderzoek i.o.v. de gemeente Apeldoorn
februari 2013



MONUMENTEN ADVIES BUREAU



COLOFON

Opdrachtgever

Gemeente Apeldoorn

Analyse en fotografie

drs. C.J.B.P. Frank

drs. J.H.J. van Hest

**Dit is een uitgave van het Monumenten Advies Bureau, februari 2013,
copyright MAB Nijmegen 2013**

Monumenten Advies Bureau

Drs. C.J.B.P. Frank

Drs. F.A.C. Haans

Mw. drs. C.H.J.M. van den Broek

Mw. V. Delmee BSc

Drs. J.H.J. van Hest

Ing. G. Korenberg

Mw. drs. M. Lemmens

Mw. drs. L. Valckx

Bredestraat 1

6542 SN Nijmegen

Tel: 024-3786742

Fax: 024-3792477

Info@monumentenadviesbureau.nl

www.monumentenadviesbureau.nl



RUIMTELIJKE EN CULTUURHISTORISCHE WAARDERING VAN DE KARAKTERISTIEKE BEBOUWING IN WENUM EN WIESEL, APELDOORN

INHOUDSOPGAVE:

1 INLEIDING	4
2 INVENTARISATIE, SELECTIE EN WAARDERING	7

1 INLEIDING

Rapportage

Dit rapport bevat de resultaten van een cultuurhistorische inventarisatie van niet beschermde bebouwing in het bestemmingsplangebied Wenum-Wiesel in de gemeente Apeldoorn. Deze rapportage vormt een aanvulling op de cultuurhistorische analyse (CHA) van Wenum-Wiesel uit 2010, die er niet specifiek op was gericht om individuele objecten te waarderen.

Op basis van eerdere inventarisatierondes en analyses alsmede hernieuwd veldwerk is een selectie gemaakt van objecten, die bepalend en waardevol zijn voor het ruimtelijke beeld van het gebied en die aanmerkelijke cultuurhistorische waarden bezitten. Deze objecten worden in dit rapport gewaardeerd op cultuurhistorische en ruimtelijke waarden, onder andere aan de hand van de gebiedskarakteristiek.

De resultaten dienen als input voor het nieuwe bestemmingsplan voor Wenum-Wiesel. Hierin zullen het bepalende en waardevolle ruimtelijke beeld en de cultuurhistorische kwaliteiten een verankering krijgen. Het doel is het behoud van een herkenbaar en voor Wenum-Wiesel karakteristiek beeld, waarin de historische gelaagdheid en het onderscheiden karakter van de deelgebieden en objecten zichtbaar blijven.

Hoofdstuk 2 van deze rapportage behandelt de hiertoe gehanteerde onderzoeksmethodiek. Het rapport bevat een overzicht met een presentatie (in woord en beeld) van alle geïnventariseerde objecten, aangevuld met de uitkomsten van de waardering en de conclusie. De onderzoeksresultaten zijn tevens verwerkt op de bijgevoegde waardenkaart. Op deze kaart zijn ook de gemeentelijke en rijksmonumenten aangegeven.

Gebiedskarakteristiek van Wenum-Wiesel

Hieronder volgt een beknopte beschrijving van de historische karakteristiek van het gebied Wenum-Wiesel. Deze karakteristiek dient als kader voor de waardering van de objecten verderop in dit rapport. In deze beschrijving ligt de nadruk op bijzondere en waardevolle kenmerken. De tekst is gebaseerd op de cultuurhistorische analyse (CHA) van het gebied uit 2010, en komt in essentie overeen met de beschrijving in het bestemmingsplan. Daarnaast is aansluiting gezocht bij de relevante hoofdstukken in het Groot Apeldoorns

Landschapskookboek en het Klein Apeldoorns Dorpenkookboek. Deze beide kookboeken zijn handreikingen voor het realiseren van ruimtelijke kwaliteit bij nieuwe ontwikkelingen, en verkeren beide voornamelijk in concept-fase.

Het waardevolle, karakteristieke beeld van het landschap van het bestemmingsplangebied Wenum-Wiesel wordt bepaald door de volgende ruimtelijk-cultuurhistorische lagen met de bijbehorende objecten: het oude agrarische landschap van enken en kampen (middeleeuwen tot 19^{de} eeuw), het proto-industriële systeem van sprengbeken en waterwerken, de jonge heideontginningen (19^{de} en eerste helft van de 20^{ste} eeuw), de landgoederen en de oude infrastructuur.

Ligging en eerste indruk

Het bestemmingsplangebied Wenum-Wiesel ligt direct ten noorden van de stad Apeldoorn en dankt zijn naam aan twee eeuwenoude agrarische nederzettingen: Wenum in het oosten en Wiesel in het westen. Het gebied ligt in de overgang van de hogere gronden van de Veluwe-stuwwal, die tegenwoordig grotendeels bebost is, via een halfopen tussenzone naar het laaggelegen en grotendeels open landschap van het IJsseldal. Sinds Apeldoorn in de late 19^{de} eeuw sterk begon te groeien is de stadsrand steeds verder richting Wenum en Wiesel opgerukt. De landschappelijke ligging vlakbij de stad tussen Veluwe en IJsseldal heeft in sterke mate een stempel gedrukt op de ontwikkelingsgeschiedenis en het huidige karakter van het gebied.

Ontwikkeling

Vanaf ongeveer de 9de eeuw werden gunstig gelegen middelhoge gronden op de flank van de stuwwal vrijwel permanent voor akkerbouw gebruikt. De akkers werden bemest met plaggen die op de hei of in het bos werden gestoken, en die veelal in schaapskooien werden gelegd om ze te vermengen met de schapenmest. De schapen werden in kuddes geweid op de hei, die was gelegen op de hogere gronden van de Veluwe en in de natte randzone. De lager gelegen natte gronden langs de beken en verder naar het oosten



werden veelal gebruikt als weiland en hooiland.

De oude akkers zijn nog voor een groot deel herkenbaar bewaard in de vorm van enken (akkercomplexen waar verschillende boeren van een buurtschap hun akkers bij elkaar hadden liggen) en kampen (afzonderlijke akkers van individuele boeren). Ook zijn de oude wegen, paden en schaapsdriften vaak bewaard gebleven.

Vanouds lagen er enkele natuurlijke beken in het gebied die van west naar oost stroomden. Al in de 14^{de} eeuw werd het water van de Wenumse beek gebruikt om de Wenumse watermolen aan te drijven. In de 17^{de} eeuw ontstond er een grote behoefte om meer watermolens te bouwen, om hier papier te kunnen maken en metaal te verwerken. Maar daarvoor was ook meer water nodig. Om zoveel mogelijk stromend water te verkrijgen werden de Wenumse beek en de Koningsbeek naar het westen toe verlengd en werden *sprengkoppen* gegraven. Dit zijn kunstmatige bronnen waar het grondwater wordt aangeboord. Vanaf deze sprengkoppen werd het water zo horizontaal mogelijk naar de nieuwe molens verplaatst, die verder naar het oosten waren gelegen, om daar een maximaal hoogteverschil te creëren zodat een groot waterrad kon worden aangedreven. De bedding van die kunstmatige beken, die *sprengen* worden genoemd, lag vlak bij de sprengkoppen verdiept in het landschap en verder stroomafwaarts juist hoger dan het omliggende land, tussen kades.

In de 19^e eeuw werden de watermolens vaak omgevormd tot wasserijen, die tot ver in de 20^{ste} eeuw dienst hebben gedaan. Op dit moment bestaat alleen de Wenumse watermolen nog. Maar de locaties van andere molens zijn vaak nog te herkennen aan restanten van waterwerken en gebouwen.

Er zijn ook nog andere waterwerken die een belangrijke rol speelden in de historie van het gebied. Nabij het buurtschap Jonas, in het uiterste noordoosten van het gebied, lag tot in de 20^{ste} eeuw een eendenkooi. Thans is deze verdwenen, maar de vreemde uitstulping van de gemeentegrens richting Jonas is een resultaat van het feit dat de kooi sinds de 17^{de} eeuw bezit was van de Oranjes die op het Loo resideerden. Het Apeldoorns Kanaal is in de 19^{de} eeuw aangelegd, strak langs de veel oudere afwatering De Griff, om Apeldoorn en de oostelijke Veluwezoom economisch te ontsluiten. Sindsdien vormt het kanaal de fysieke oostelijke grens van het gebied Wenum-Wiesel. De oudere wegen waren grotendeels in oost-west richting gelegen, op de lage dekzandruggen die diezelfde richting volgden en waarop de oude akkers en buurtschappen waren gelegen. Deze structuur werd min of meer haaks doorsneden door het kanaal.

De aanleg van het kanaal werd voor een groot deel gefinancierd door Koning

Willem I, die net als zijn voorvaders op het landgoed Het Loo resideerde. Dit landgoed ligt net ten zuidwesten van het gebied Wenum-Wiesel (voor een klein deel er binnen), en heeft ook verder een belangrijke rol gespeeld in de geschiedenis van het gebied. Veel inwoners werkten in het verleden bijvoorbeeld op Het Loo of in het Kroondomein (op de stuwwal, direct ten westen van het gebied). Het is mede hierdoor dat zich in het gebied tamelijk veel (vrijstaande) arbeiderswoningen bevinden. Ook de naam Koningsbeek refereert aan de Oranjes, evenals Stadhoudersmolen (net buiten het gebied aan die beek).

Behalve Het Loo zijn er sinds de 18^{de} eeuw ook nog enkele kleinere landgoederen en landhuizen in het gebied gesticht. Het landschap bood goede economische en recreatieve mogelijkheden (landbouw, jacht), en de nabijheid van de Oranjes gaf extra status.

Eeuwenlang veranderde er weinig in het landbouwsysteem en de agrarische nederzettingen. Af en toe kwam er een akker, een boerderij, een huisje of een landhuis bij, en af en toe verdween er ook weer iets. Maar met de uitvinding van de kunstmest in de 19^{de} eeuw verdween de noodzaak van de schapenteelt. De heidegronden, die voorheen gemeenschappelijk bezit waren geweest van de boerengemeenschappen, de zg. *marken*, werden nu in delen verkocht aan particulieren. Deze ontgonnen de grond tot productiebos (op de hogere gronden) of tot akker- en grasland (de 'jonge heideontginningen' op de lagere gronden). Deze ontginningen werden rationeel verkaveld in merendeels rechthoekige percelen, ontsloten door rechte wegen, contrasterend met de oude (merendeels middeleeuwse) ontginningen die een veel grilliger structuur hebben. De jonge heideontginningen zijn meestal zeer open, terwijl de oude ontginningen meest halfopen zijn, met kleine bosjes, boomplukjes en houtwallen.

In de 20^{ste} eeuw drukten mechanisatie, schaalvergroting en ruilverkaveling een stempel op het karakter van het agrarische landschap in Nederland. Ook in dit gebied was dat het geval, maar gelukkig geldt dat veel minder voor Wiesel en de omgeving van de Wenumse Beek en Wenumse Enk: overheerst nog het kleinschalige en gevarieerde beeld van het eeuwenoude pre-industriële agrarische landschap. In dit gebied is het landschap ook een belangrijke drager van natuurkwaliteit. In de beken, oevers, bermen, houtwallen, boomplukken en bossen huizen bijzondere soorten, en ten dele fungeren ze ook als verbindingzone.

De landschappelijke schoonheid van het gebied in combinatie met de nabijheid van de stad werd in de 20^{ste} eeuw zeer gewaardeerd: hier en daar verrezen villa's en bungalows; agrarische gebouwen werden soms vervangen

door woonhuizen. In het zuiden van het gebied verdichtte de bebouwing zich, als overloop van de stad, steeds verder tot lintbebouwing langs bestaande wegen. Behalve woningen werden hier bedrijven gevestigd, en ook vonden kermisexploitanten hier hun thuisbasis.

Sinds de tweede helft van de 20^{ste} eeuw nam het grondgebruik voor de landbouw af en namen naast wonen en bedrijvigheid, ook de functies natuur en recreatie steeds meer ruimte in beslag. Een deel van de landbouwgrond is omgevormd tot natuurgebied en een ander deel wordt gebruikt voor de recreatieve veehouderij met paarden en pony's. Akkerbouw vindt nog nauwelijks plaats in het gebied. Ten dele wordt het voormalige akkerland nu gebruikt voor boomkwekerijen, en in een incidenteel geval zelfs voor wijnbouw.

De jongere functies en de bijbehorende objecten die in bovenstaande alinea worden besproken, zijn echter niet bijzonder karakteristiek of waardevol. Dit soort functies en objecten zijn ook elders binnen en buiten de gemeente veel te vinden (met name in de nabijheid van steden) en hebben slechts een beperkte samenhang met de landschappelijk ondergrond en de cultuurhistorische achtergrond. Daarom is dit deel van de landschappelijke karakteristiek niet hoog gewaardeerd en komen de bijbehorende objecten niet in aanmerking voor de status van 'karakteristiek object', tenzij er uitzonderlijke waarden in het geding zijn.

Behalve het Apeldoorns Kanaal en de diverse beken is er in het plangebied nog meer cultuurhistorisch waardevolle historische infrastructuur (of de relictten daarvan) te vinden. Er zijn diverse eeuwenoude wegen en paden die veelal een slingerend verloop hebben, terwijl de wegen in de jonge heideontginningen juist recht zijn. In de 19^{de} eeuw werd de ontsluiting van Apeldoorn uitgebreid met de rechtgetrokken Zwolseweg, het nog duidelijk herkenbare traject van de vm. spoorlijn Apeldoorn-Hattemberbroek, alsmede met het Apeldoorns Kanaal. In de jaren '30 van de 20^{ste} eeuw werd begonnen met de aanleg van een nieuwe Rijksweg Apeldoorn-Zwolle. Deze werd niet voltooid, maar het traject is nog duidelijk herkenbaar in het landschap.

Concluderend kan worden gesteld dat het waardevolle, karakteristieke beeld van het landschap van het bestemmingsplangebied Wenum-Wiesel wordt bepaald door de volgende ruimtelijk-cultuurhistorische lagen: het oude agrarische landschap van enken, kampen, houtwallen en boerderijen (middeleeuwen tot 19^{de} eeuw); het proto-industriële systeem van sprengbeken, watermolens en wasserijen; de jonge heideontginningen met verspreid liggende boerderijen (19^{de} en eerste helft van de 20^{ste} eeuw); de

landgoederen met de bijbehorende landhuizen; en de oude infrastructuur.



2 INVENTARISATIE, SELECTIE, WAARDERING

Selectie en veldwerk

Voor de inventarisatie en selectie is gebruik gemaakt van eerdere analyses van het dorp, met name de cultuurhistorische analyse uit 2010. Bovendien is aanvullend veldwerk en archiefonderzoek verricht. Het veldwerk vond plaats op 17 maart 2011. De gemeentelijke en rijksmonumenten zijn niet in de inventarisatie opgenomen omdat deze reeds afdoende zijn beschreven en beschermd.

De niet beschermde objecten, die wel bepalend en waardevol zijn voor het ruimtelijke beeld van het projectgebied en die aanmerkelijke cultuurhistorische waarden bezitten worden getoetst aan de hand van een vijftal ruimtelijke en cultuurhistorische criteria.

Er zijn drie ruimtelijke waarden, waarbij wordt ingezoomd van gebied, via ensemble op het object. Deze benadering sluit aan bij de ruimtelijke insteek van het project. De ruimtelijke waardering krijgt dus de nadruk. Op objectniveau zijn nog een criterium historische waarde en een op de verschijningsvorm gericht criterium toegevoegd.

Waardevolle elementen van het erf en directe omgeving, zoals beeldbepalende bomen, lanen of singels, worden indien relevant in de puntsgewijze beschrijvingen genoemd, maar spelen in de waardering van de bebouwing geen directe rol. Evt. kunnen dergelijke waardevolle groenelementen wel op een andere manier in het bestemmingsplan worden opgenomen. (bijvoorbeeld als monumentale boom of als bestemming groen). Karakteristieke bijgebouwen op het erf worden wel expliciet genoemd.

Ruimtelijke waarde

1. Gebied: van belang als wezenlijk onderdeel of ondersteuning van de cultuurhistorische gebiedskarakteristiek;
2. Ensemble: beeldondersteunend bij rijks- of gemeentelijke monumenten of als onderdeel van een waardevol historisch ensemble;
3. Object: bijzondere betekenis voor het beeld ter plekke door beeldbepalende ligging, zichtlijnen, landmarkfunctie;

Historische waarde

4. Illustratief voor de (ontwikkelings)geschiedenis van het dorp of het landschap

Objectwaarde

5. Belang vanwege authenticiteit, zeldzaamheid, functie en/of vorm;

Er worden dus 5 criteria gehanteerd, waarbij -, 0, + of ++ kan worden gescoord.

- ++ = hoge waarde
- + = positieve waarde
- 0 = neutrale waarde
- = negatieve waarde

In de objectenlijst is ieder object kort gekarakteriseerd en per criterium getoetst op de aanwezige kwaliteit. In de korte waardenomschrijving wordt duidelijk waarom een -, een 0, een + of een ++ wordt gescoord.

Eindwaardering

De optelsom van de scores leidt tot het formuleren van een eindwaardering:

Hoge totaalwaarde (H): minimaal 2x ++ en 2x +;

Positieve totaalwaarde (P): minimaal 3x + en 2x 0;

Neutrale totaalwaarde (N): alles daaronder;

Vanwege de "hoge ondergrens" van de veldselectie bevat het in dit rapport gepresenteerde overzicht geen panden, die een neutrale of negatieve totaalwaarde scoren.

Minimaal twee maal een ++ levert de eindwaardering "Hoge totaalwaarde" (H) op. Lagere scores leiden tot een "Positieve totaalwaarde" (P).

Definitie totaalwaarden

Hoge totaalwaarde




Alle beschermenswaardige onderdelen (gebouwen, objecten en ensembles), die vanwege de voornamelijk hoge ruimtelijke waarden, historische waarden en objectwaarden van wezenlijk en onlosmakelijk belang zijn voor het projectgebied en zijn historisch-ruimtelijke gebiedskarakteristiek. Instandhouding van het gevelbeeld en/of hoofdvormen is noodzakelijk.

Positieve totaalwaarde




Alle karakteristieke onderdelen (gebouwen, objecten en ensembles) die vanwege de voornamelijk positieve ruimtelijke waarden, historische waarden en objecten van positieve betekenis zijn voor het projectgebied en zijn historisch-ruimtelijke gebiedskarakteristiek. Instandhouding van het gevelbeeld en/of hoofdvormen is wenselijk.


Neutrale totaalwaarde

In deze inventarisatie niet van toepassing.




Adres en foto	Korte karakteristiek	1	2	3	4	5	W
De Poel 5 	In Wenum gelegen hallehuisboerderij met bakhuisje uit de late 19 ^{de} eeuw. Het pand heeft een in hoofdzaak rechthoekige plattegrond, bakstenen gevels en een afgewolfd zadeldak met rietdekking. <ol style="list-style-type: none"> 1. Van belang als onderdeel van de jonge heideontginning ten noorden van Wenum (Wenumsche Veld); 2. Maakt tezamen met het bakhuisje deel uit van een waardevol ensemble van enkele historische boerderijen; 3. Beeldbepalende ligging aan de Poel die een aftakking vormt van de Poelweg; 4. Illustratief voor de ontwikkeling van het vrij natte gebied ten zuiden van de buurtschap Jonas (Vaassense Broek) waar zich de eendenkooi van Het Loo bevond; bij Poel 5, 7 en 9 bevinden zich nog altijd enkele oude met de Egelbeek verbonden visvijvers (voor de oorlog door de Heidemij aangelegd); 5. Karakteristiek, volgens het streekeigen hallehuistype opgezette boerderij; in de hoofdvorm gaaf bewaard, maar met gewijzigde detaillering; 	++	++	+	++	+	H
De Poel 7 	In Wenum gelegen boerderij uit de late 19 ^{de} -eeuw. Het pand heeft een rechthoekige plattegrond, één bouwlaag en een afgewolfd zadeldak met rietdekking. <ol style="list-style-type: none"> 1. Van belang als onderdeel van de jonge heideontginning ten noorden van Wenum (Wenumsche Veld), op de rand van het Vaassensche Veld / Broek; 2. Maakt deel uit van een waardevol ensemble van enkele historische boerderijen; 3. Beeldbepalende ligging aan de Poel die een aftakking vormt van de Poelweg, op enige afstand zichtbaar; 4. Illustratief voor de ontwikkeling van het vrij natte gebied ten zuiden van de buurtschap Jonas (Vaassense Broek) waar zich de eendenkooi van Het Loo bevond; bij Poel 5, 7 en 9 bevinden zich nog altijd enkele oude met de Egelbeek verbonden visvijvers (voor de oorlog door de Heidemij aangelegd); 5. Karakteristiek, volgens het streekeigen hallehuistype opgezette boerderij; in hoofdvorm gaaf bewaard, ingrijpend gewijzigde detaillering en gevelindeling; 	++	++	+	++	0	H
De Poel 9 	In Wenum gelegen boerderij met schuur die vermoedelijk rond 1930 ter vervanging van een bestaande boerderij is gebouwd. Het pand heeft een rechthoekige plattegrond, bakstenen gevels en een afgewolfd zadeldak met rietdekking. <ol style="list-style-type: none"> 1. Van belang als onderdeel van de jonge heideontginning ten noorden van Wenum (Wenumsche Veld), op de rand van het Vaassensche Veld / Broek; 2. Maakt deel uit van een waardevol ensemble van enkele historische boerderijen; 3. Beeldbepalende ligging aan de Poel die een aftakking vormt van de Poelweg, op enige afstand zichtbaar; 4. Illustratief voor de ontwikkeling van het vrij natte gebied ten zuiden van de buurtschap Jonas (Vaassense Broek) waar zich de eendenkooi van Het Loo bevond; bij Poel 5, 7 en 9 bevinden zich nog altijd enkele oude met de Egelbeek verbonden visvijvers (voor de oorlog door de Heidemij aangelegd); 5. Karakteristiek, volgens het streekeigen hallehuistype opgezette boerderij; in de hoofdvorm gaaf bewaard, maar met gewijzigde detaillering; 	++	++	+	++	+	H






Adres en foto	Korte karakteristiek	1	2	3	4	5	W
<p data-bbox="188 204 383 228">De Wildkampen 7</p> 	<p data-bbox="714 204 1671 280">In Wenum gelegen 19^{de}-eeuwse boerderij met bijbehorende deels houten schuur. De boerderij heeft een T-vormige plattegrond, bakstenen gevels en een rietgedekte kap met wolfeinden.</p> <ol data-bbox="792 288 1648 560" style="list-style-type: none"> 1. Van belang als onderdeel van het oude agrarische landschap van enken en kampen (middeleeuwen tot 19^{de} eeuw) ten oosten van Wenum; 2. Maakt deel uit van een waardevol historisch agrarisch ensemble aan de Wildkampen, vlakbij de als r.m. beschermde molen 't Haasje (Marleweg); 3. Beeldbepalende ligging in een bocht van De Wildkampen; 4. Illustratief voor de ontwikkelingen bij de Wenumse Enk waar dit één van de oudere erven is; 5. Volgens het T-type opgezette boerderij, waardoor is afgeweken van het streekeigen hallehuistype; in hoofdvorm gaaf bewaard, vernieuwde detaillering; op het erf markante hallehuisschuur; 	++	++	++	++	+	H
<p data-bbox="188 584 396 608">De Wildkampen 10</p> 	<p data-bbox="714 584 1621 660">In Wenum gelegen boerderij die in 1906 voor J. Koldenhof is gebouwd door A. van Vemde. Naastgelegen schuur uit 1927. De hallehuisboerderij heeft een rechthoekige plattegrond, bakstenen gevels en een afgewolfd zadeldak met rietdekking.</p> <ol data-bbox="792 668 1671 940" style="list-style-type: none"> 1. Van belang als onderdeel van het oude agrarische landschap van enken en kampen (middeleeuwen tot 19^{de} eeuw) ten oosten van Wenum; 2. Maakt deel uit van een waardevol historisch agrarisch ensemble aan de Wildkampen, vlakbij de als r.m. beschermde molen 't Haasje (Marleweg); 3. Beeldbepalende ligging langs De Wildkampen; 4. Illustratief voor de ontwikkelingen bij de Wenumse Enk waar dit een voorbeeld is van de wat jongere boerderijbouw uit het begin van de 20^{ste} eeuw; 5. Karakteristieke, volgens het streekeigen hallehuistype opgezette boerderij; in de hoofdvorm gaaf bewaard, maar enkele vernieuwde details en via een verbindingslid verbonden met naastliggende nieuwbouw (rechts op de foto); 	++	++	+	++	+	H
<p data-bbox="188 963 396 987">De Wildkampen 14</p> 	<p data-bbox="714 963 1648 1040">In Wenum gelegen boerderij uit de 19^{de} eeuw. De hallehuisboerderij heeft een rechthoekige plattegrond, deels nieuw opgetrokken bakstenen gevels en een afgewolfd zadeldak met rietdekking.</p> <ol data-bbox="792 1048 1671 1319" style="list-style-type: none"> 1. Van belang als onderdeel van het oude agrarische landschap van enken en kampen (middeleeuwen tot 19^{de} eeuw) ten oosten van Wenum; 2. Maakt deel uit van een waardevol historisch agrarisch ensemble aan de Wildkampen, vlakbij de als r.m. beschermde molen 't Haasje (Marleweg); 3. Beeldbepalende ligging langs De Wildkampen; 4. Illustratief voor de ontwikkelingen bij de Wenumse Enk waar dit één van de oudere boerenerven is; 5. Karakteristieke, volgens het streekeigen hallehuistype opgezette boerderij; in de hoofdvorm gaaf bewaard, maar deels vernieuwde bouwmassa (woongedeelte) en deels vernieuwde detaillering; 	++	++	+	++	+	H




Adres en foto	Korte karakteristiek	1	2	3	4	5	W
Elburgerweg 1 	In Wiesel in het gebied De Zandberg gelegen horecapand uit omstreeks 1920 (café Le Triangle). De oorspronkelijke bouwmassa heeft een rechthoekige plattegrond, twee bouwlagen, bakstenen gevels en een zadeldak met pannendekking. <ol style="list-style-type: none"> 1. Van belang als onderdeel de jonge heideontginningsgebieden bij Wenum en Wiesel; 2. Maakt deel uit van een waardevol historisch ensemble ten noorden van De Rotterdamse Kopermolen; 3. Zeer beeldbepalende ligging op de spie van de Kopermolenweg en de Elburgerweg, bij de aansluiting op de Zwolseweg; 4. Vermoedelijk lang geleden tot horeca omgevormde villa; relatie met ligging aan zesprong van wegen die begin 20^{ste} eeuw belangrijker functie kregen; 5. Karakteristieke, in Apeldoorn vaker voorkomende villa-opzet; de hoofdmassa bleef vrij gaaf bewaard, maar met deels vernieuwde detaillering en enkele forse uitbouwen; 	+	+	++	+	+	P
Elburgerweg 59-59a 	In Wiesel gelegen bungalow in 1955 voor C. Boogerman gebouwd door B. de Bruin, als woning van pluimveeboerderij. In 1978 uitgebreid met logeergebouw (nr. 59a, rechts op foto). De bungalow heeft een samengestelde plattegrond, één bouwlaag en zadeldaken. <ol style="list-style-type: none"> 1. Van belang als onderdeel van de jonge heideontginningsgebieden bij Wenum en Wiesel; 2. Maakt geen deel uit van een waardevol historisch ensemble; 3. Beeldbepalende ligging langs de Elburgerweg; 4. Illustratief voor de ontwikkelingen in het ontgonnen Wieselse Veld, waarin in de loop van de 20^{ste} eeuw nieuwe agrarische bedrijven werden gesticht, zoals dit pluimveebedrijf met luxe woning; 5. Karakteristiek, in Apeldoorn vaker voorkomend voorbeeld van naoorlogse villabouw (bungalow); in de hoofdmassa gaaf bewaard maar met vernieuwde details en fors uitgebouwd; 	++	0	+	+	+	P
Elburgerweg 63 	In Wiesel gelegen, als een landhuisje opgezette (vrml.) boerderij uit 1930, voor mevr. J. van der Eijk-Berkel gebouwd door J. Vleutenberg. Het pand heeft een rechthoekige plattegrond, één bouwlaag en een afgewolfd zadeldak met pannendekking; <ol style="list-style-type: none"> 1. Van belang als onderdeel van de jonge heideontginningsgebieden bij Wenum en Wiesel; 2. Maakt geen deel uit van een waardevol historisch ensemble; 3. Beeldbepalende ligging langs de Elburgerweg; 4. Illustratief voor de ontwikkelingen in het ontgonnen Wieselse Veld, waarin in de loop van de 20^{ste} eeuw nieuwe agrarische bedrijven werden gesticht, zoals deze kleine boerderij in de vorm van een luxe woning; 5. Karakteristiek, in Apeldoorn vaker voorkomend voorbeeld van een villa-achtig woonhuis uit het interbellum; gaaf bewaarde hoofdmassa, vernieuwde details; 	++	0	+	+	+	P






Adres en foto	Korte karakteristiek	1	2	3	4	5	W
Elburgerweg 18 	In Wiesel gelegen villaatje uit circa 1915. Het pand heeft een samengestelde plattegrond, één bouwlag en een schild- en zadeldak met pannendekking. <ol style="list-style-type: none"> 1. Van enig belang als onderdeel van de jonge heideontginningsgebieden bij Wenum en Wiesel; 2. Van belang als onderdeel van de historische, verspreid liggende lintbebouwing langs de Elburgerweg, deels uit het interbellum en deels naoorlogs, vlakbij een kruising van wegen; 3. Beeldbepalende ligging langs de Elburgerweg, vlakbij de aansluiting op de Wieselse Enkweg; 4. Illustratief voor de ontwikkelingen in Wenum en Wiesel, waarin in de eerste helft van de 20^{ste} eeuw langs bestaande structuren steeds meer burgerwoningen verrijzen; 5. Karakteristiek, in Apeldoorn vaker voorkomend, villatype in traditionalistische trant: gaaf bewaarde hoofdmassa, maar diverse oewiizigde details: 	+	+	+	+	+	P
Elburgerweg 22 	In Wiesel gelegen kleine villa uit 1924, voor mevr. L.W. van der Meulen-Nulle gebouwd door J.A. Heuvelink. Het pand heeft een rechthoekige plattegrond, één bouwlaag en een zadeldak met pannendekking. Naastliggend schuurtje. <ol style="list-style-type: none"> 1. Van enig belang als onderdeel van de jonge heideontginningsgebieden bij Wenum en Wiesel; 2. Van belang als onderdeel van de historische, verspreid liggende lintbebouwing langs de Elburgerweg, deels uit het interbellum en deels naoorlogs, vlakbij een kruising van wegen; 3. Beeldbepalende ligging langs de Elburgerweg; 4. Illustratief voor de ontwikkelingen in Wenum en Wiesel, waarin in de eerste helft van de 20^{ste} eeuw langs bestaande structuren steeds meer burgerwoningen verrijzen; 5. Karakteristieke, voor het oeuvre van J.A. Heuvelink waardevolle villa; in hoofdmassa en detaillering gaaf bewaard: 	+	+	+	+	++	P
Elburgerweg 26 	In Wiesel gelegen villa, in 1919 voor mevr. H.F. Schreiber gebouwd door de aannemers P. Dorrepaal en J. Oudshoorn. Het pand heeft een samengestelde plattegrond, twee bouwlagen, bakstenen gevels en een plat dak. <ol style="list-style-type: none"> 1. Van enig belang als onderdeel van de jonge heideontginningsgebieden bij Wenum en Wiesel; 2. Van belang als onderdeel van de historische, verspreid liggende lintbebouwing langs de Elburgerweg, deels uit het interbellum en deels naoorlogs, vlakbij een kruising van wegen; 3. Zeer beeldbepalende ligging langs de Elburgerweg, vlakbij de Greutelseweg; 4. Illustratief voor de ontwikkelingen in Wenum en Wiesel, waarin in de eerste helft van de 20^{ste} eeuw langs bestaande structuren steeds meer burgerwoningen verrijzen; 5. Karakteristiek voorbeeld van aannemersarchitectuur; gaaf bewaarde hoofdvorm en detaillering; later toegevoegde bakstenen garageboxen; 	+	+	++	+	++	H




Adres en foto	Korte karakteristiek	1	2	3	4	5	W
Elburgerweg 42 	Uit circa 1915-1920 daterende houten woning in Wiesel, in 1926 in opdracht van G.J. Sax door H. Zverus verplaatst naar de huidige locatie. Het pand heeft een samengestelde plattegrond, één bouwlaag en platte daken. <ol style="list-style-type: none"> 1. Van enig belang als onderdeel van de jonge heideontginningsgebieden bij Wenum en Wiesel; 2. Van enig belang als onderdeel van de historische, verspreid liggende lintbebouwing langs de Elburgerweg, deels uit het interbellum en deels naoorlogs, vlakbij een kruising van wegen; 3. Beeldbepalende ligging langs de Elburgerweg, bij de Berenbergh; 4. Illustratief voor de ontwikkelingen in Wenum en Wiesel, waarin in de eerste helft van de 20^{ste} eeuw langs bestaande structuren steeds meer burger- en ook recreatiewoningen als deze verrijzen; 5. Karakteristiek, voor Apeldoorn zeldzaam voorbeeld van een houten (recreatie)woning; vrij gaaf, met deels aewiizide detaillering; 	+	+	+	+	++	P
Elburgerweg 54 	In Wiesel gelegen landhuisje dat in 1933 door J.A. Heuvelink is gebouwd voor W. van der Meulen. Het pand heeft een samengestelde plattegrond, is deels één- deels tweelaags en heeft bakstenen gevels en schilddaken met pannendekking. <ol style="list-style-type: none"> 1. Van enig belang als onderdeel van de jonge heideontginningsgebieden bij Wenum en Wiesel; 2. Maakt deel uit van een waardevol historisch ensemble woonhuizen vlakbij de aansluiting op de Windhoek en de Valkeniersweg; 3. Beeldbepalende ligging langs de Elburgerweg; maar terugwijkend in ruime tuin; 4. Illustratief voor de ontwikkelingen in Wenum en Wiesel, waarin in de eerste helft van de 20^{ste} eeuw langs bestaande structuren steeds meer burgerwoningen als deze verrijzen; 5. Karakteristiek, in het oeuvre van J.A. Heuvelink vaker voorkomend villatype; gaaf bewaarde hoofdvorm, maar deels gewijzigde detaillering; 	+	+	+	+	+	P
Fluitersweg 2-34 (zie ook Oude Zwolseweg 48-64) 	In Wenum gelegen sociale woningbouwcomplex uit circa 1920, bestaande uit twee haaks op elkaar gelegen reeksen met op de hoek een schuin geplaatste dubbele woning. Hoofdzakelijk rechthoekige plattegronden, één bouwlaag, bakstenen gevels, mansarde- en schilddaken met vernieuwde pannendekking. <ol style="list-style-type: none"> 1. Van enig belang als onderdeel van de dorpsvorming van Wenum in het heideontginningsgebied ten zuiden van de Wenumsche Enk; 2. Waardevol historisch ensemble op de hoek Fluitersweg/Oude Zwolseweg; 3. Zeer beeldbepalende ligging op een kruispunt van deels doorgaande wegen; 4. Illustratief voor de ontwikkelingen in de periode na WO1 toen het zuidelijke deel van Wenum langs de bestaande structuren steeds verder verdichtte; complexje wijkt door de stedelijk aandoende opzet af van de gebruikelijke woningbouw in Wenum; 5. Karakteristiek woningbouwcomplex van een in Apeldoorn vaker voorkomend type; in de hoofdvorm gaaf behouden, maar ingrijpend gerenoveerd; 	+	+	++	+	0	P




Adres en foto	Korte karakteristiek	1	2	3	4	5	W
Groeneveltweg 25 	In Wenum gelegen woning, vermoedelijk een boerderijtje uit de vroege 20 ^{ste} eeuw. Het pand heeft een rechthoekige plattegrond, één bouwlaag en een zadeldak met rietdekking. <ol style="list-style-type: none"> 1. Van belang als onderdeel van relatief jonge heideontginningsgebied (Wenumsche Veld) ten noorden van Wenum; 2. Geen ensemblewaarde; 3. Zeer beeldbepalende ligging op de hoek met de Oude Zwolseweg; 4. Illustratief voor de ontwikkelingen vanaf de late 19^{de} eeuw toen vanuit de Wenumse Enk de heidevelden werden ontgonnen; het boerderijtje toont dit door de jonge verschijningsvorm en de ligging in door rechte lijnen bepaald gebied; 5. Karakteristiek woonhuis/boerderijtje van een in Apeldoorn vaker voorkomend type; in de hoofdvorm gaaf bewaard, enkele detailwijzigingen; 	++	0	++	+	+	H
Hoekweg 21 	In Wiesel gelegen boerderijtje in de vorm van een burgerwoning, uit circa 1905. Bijbehorende, achtergelegen rietgedekte schuur. Het pand heeft een rechthoekige plattegrond, één bouwlaag, bakstenen gevels met sierdetails en een mansarde met pannendeckking. De rietgedekte achterste schuur is uit 1983 en valt buiten dit bestek. <ol style="list-style-type: none"> 1. Van enig belang als onderdeel van een klein woon- en werkbuiltje langs de Hoekweg, dat vooral vanaf de vroege 20^{ste} eeuw tot stand kwam in het Wenumsche Veld (heideontginning); 2. Geen hoge ensemblewaarde met omringende bebouwing; 3. Het ensemble van boerderij en schuur heeft zeer beeldbepalende ligging in een scherpe hoek van de Hoekweg; 4. Illustratief voor de ontwikkelingen in het Wieselse Veld, waar de heidegronden vanaf het midden van de 19^{de} eeuw werden ontgonnen; 5. Karakteristiek boerderijtje dat door de opzet als een burgerwoning afwijkt van het streekeigen hallehuistype; gaaf bewaarde hoofdvorm, vernieuwde dekking; 	++	0	++	+	++	H
Jonas 15 	In Wenum gelegen hallehuisboerderij uit omstreeks 1930. Het pand heeft een rechthoekige plattegrond, bakstenen gevels en een afgewolfd zadeldak met rietdekking. <ol style="list-style-type: none"> 1. Van belang als onderdeel het oude agrarische landschap van enken en kampen, hier aan de zuidrand van oud akkergebied ten oosten van Vaassen, aan de rand van het laag gelegen Vaassense Veld / Broek; 2. Maakt deel uit van een waardevol agrarisch ensemble waartoe ook de vroegere kooikerwoning van de eendenkooi van Het Loo behoort (Jonas 12); 3. Beeldbepalende ligging aan de Jonas; 4. Illustratief voor de ontwikkelingen op de overgang van de oude akkers bij Vaassen en het vrij natte gebied van het Vaassense Broek; 5. Karakteristieke, volgens het streekeigen type opgezette hallehuisboerderij; zowel in de hoofdvorm als de detaillering gaaf bewaard gebleven; 	++	++	+	+	++	H




Adres en foto	Korte karakteristiek	1	2	3	4	5	W
Jonas 12 	<p>In Wenum gelegen vroegere kooikerwoning van de eertijds ten zuiden ervan gelegen eendenkooi "De Poel" van Het Loo (reeds genoemd in 1699). Jonas 15 is in zijn huidige opzet midden 19^{de}-eeuws (mogelijk oudere kern) en heeft een rechthoekige plattegrond en een afgewolfd zadeldak met rietdekking.</p> <ol style="list-style-type: none"> 1. Van belang als onderdeel het oude agrarische landschap van enken en kampen, hier aan de zuidrand van oud akkergebied ten oosten van Vaassen, aan de rand van het laag gelegen Vaassense Veld / Broek; 2. Maakt deel uit van een waardevol ensemble van historische boerderijen; 3. Beeldbepalende ligging aan de Jonas; 4. Illustratief voor de ontwikkelingen op de overgang van de oude akkers bij Vaassen en het vrij natte gebied van het Vaassense Broek; relict van de oude eendenkooi van de heerlijkheid Het Loo; 5. Karakteristieke, volgens het streekeigen type opgezette hallehuisboerderij; in de hoofdvorm gaaf bewaard gebleven, maar enige detailwijzigingen; 	++	++	+	++	+	H
Kanaal Noord z.n. 	<p>In Wenum gesitueerd ijzeren windmolentje, in het direct ten westen van het Apeldoorns Kanaal gelegen gebied van de Wenumse Enk.</p> <ol style="list-style-type: none"> 1. Van belang als onderdeel van de voor de agrarische en de waterhuishouding bedoelde historische artefacten in het gebied van de Wenumse Enk; 2. In de onmiddellijke omgeving bevinden zich geen waardevolle historische objecten; ligging vlak langs de historische waterverbindingen van het Apeldoorns Kanaal en de Griff; 3. Voornamelijk in winterseizoenen zichtbaar; 4. Illustratief voor de historische waterstaatkundige ontwikkelingen in het gebied; 5. Karakteristiek historisch windmolentje; van een in de gemeente Apeldoorn inmiddels zeldzame betekenis; 	++	+	0	+	++	H
Kanaal Noord z.n. Papegaaibeek 	<p>Bij de Papegaaibeek in Wenum behorend aquaduct uit omstreeks 1920, gelegen over de parallel langs het Apeldoorns Kanaal stromende Griff. Het niet meer in gebruik zijnde object is uitgevoerd in beton.</p> <ol style="list-style-type: none"> 1. Van belang als onderdeel van het proto-industriële systeem van sprengbeken en waterwerken; 2. In de onmiddellijke omgeving bevinden zich geen waardevolle historische objecten; ligging langs en over de Papegaaibeek en de Griff; 3. Beeldbepalende ligging bij de aansluiting van de Papegaaibeek en de Griff; 4. Illustratief voor de historische waterhuishouding in het door beken doorsneden gebied; vanaf de 19^{de} eeuw mondde de Papegaaibeek via een aquaduct uit in het Apeldoorns Kanaal, nu evenwel opnieuw in de Griff; 5. Karakteristiek, voor de waterhuishouding bedoeld aquaduct; eenvoudige betonnen opvolger van een ouder aquaduct; 	++	+	+	++	+	H






Adres en foto	Korte karakteristiek	1	2	3	4	5	W
Kanaal Noord z.n. Wenumse Beek 	Bij de Wenumse Beek in Wenum behorend aquaduct uit omstreeks 1920, gelegen over de parallel langs het Apeldoorns Kanaal stromende Grift. Het object is uitgevoerd in beton en leidt het water van de Wenumse Beek naar het kanaal. <ol style="list-style-type: none"> 1. Van belang als onderdeel van het proto-industriële systeem van sprengbeken en waterwerken; 2. In de onmiddellijke omgeving bevinden zich geen waardevolle historische objecten; ligging langs en over de Wenumse Beek en de Grift; 3. Beeldbepalende ligging bij de kruising van de Wenumse Beek en de Grift; 4. Illustratief voor de historische waterhuishouding in het door beken doorsneden gebied; al vanaf de 19^{de} eeuw mondt de Wenumse Beek via een aquaduct uit in het Apeldoorns Kanaal; 5. Karakteristiek, voor de waterhuishouding bedoeld aquaduct; eenvoudige betonnen opvolger van een ouder aquaduct; 	++	+	+	++	+	H
Kanaweg 8 	In Wenum gelegen hoeve De Molen uit omstreeks 1930. Het pand heeft een rechthoekige plattegrond, bakstenen gevels en een afgewolfd zadeldak met rietdekking. <ol style="list-style-type: none"> 1. Van enig belang als onderdeel van het oude agrarische landschap van enken en kampen, langs de rand van de Wenumse Enk; 2. Maakt deel uit van een ensemble van enkele deels historische boerderijen; 3. Beeldbepalende ligging langs de Kanaweg; 4. Illustratief voor de ontwikkelingen langs de rand van de Wenumse Enk waar door kleine ontginningsprojecten, ook nog in de vroege 20^{ste} eeuw, nieuw bouwen weideland werd gewonnen; de jonge verschijningsvorm van het boerderij sluit hier bij aan; 5. Karakteristieke, volgens het streekeigen type opgezette hallehuisboerderij; in de hoofdvorm gaaf bewaard, maar gewijzigde detaillering en gevelindeling; 	+	+	+	++	0	P
Kanaweg 18 	In Wenum gelegen hallehuisboerderij uit circa 1920. De boerderij heeft een grotendeels rechthoekige plattegrond, bakstenen gevels en een afgewolfd zadeldak met riet. Jongere uitbouw (circa 1975). <ol style="list-style-type: none"> 1. Van belang als onderdeel van de jonge heideontginningen bij Wenum, hier ten noorden van de Wenumse Enk; 2. Maakt deel uit van een ensemble van enkele deels historische boerderijen; 3. Beeldbepalende ligging langs de Kanaweg; 4. Illustratief voor de ontwikkelingen in het voormalige heidegebied direct ten noorden van de Wenumse Enk waar de historische ontginningsstructuur nog altijd herkenbaar is door een rechtlijnige verkaveling, dito verbindingswegen en verspreid liggende boerderijen; 5. Karakteristieke, volgens het streekeigen type opgezette hallehuisboerderij; in de hoofdvorm redelijk gaaf bewaard, gewijzigde detaillering; 	+	+	+	++	+	P

Adres en foto	Korte karakteristiek	1	2	3	4	5	W
Klein Cannenburgh 4 	In Wenum gelegen woonhuisje uit omstreeks 1900. Het pand heeft een rechthoekige plattegrond en bestaat uit één bouwlaag met een zadeldak met pannendeckking. Bakstenen gevels. <ol style="list-style-type: none"> 1. Van belang als onderdeel van het oude agrarische landschap van enken en kampen, op de overgang naar het heideontginningsgebied ten zuiden van de Wenumse Enk; 2. Maakt deel uit van een klein historisch ensemble waartoe ook het als r.m. beschermde boerderijcomplex op nr. 24 behoort; 3. Beeldbepalende ligging in het bosrijke gebied van Klein Cannenburgh; 4. Illustratief voor de historische ontwikkelingsstructuur in het ontginningsgebied van de Wenumse Enk; 5. Karakteristiek, in Apeldoorn vaker voorkomend voorbeeld van een woonhuisje uit circa 1900; in hoofdvorm gaaf bewaard, maar met gewijzigde detaillering en oeverlindeling; 	++	+	+	+	+	P
Marleweg 80 	Boerderijcomplex aan de rand van de Wenumse Enk uit omstreeks 1920. Naastgelegen naoorlogse schuur. De boerderij heeft een rechthoekige plattegrond, bakstenen gevels en een afgewolfd zadeldak met rietdekking. <ol style="list-style-type: none"> 1. Van belang als onderdeel van het oude agrarische landschap van enken en kampen (Wenumse Enk); 2. Het historische boerenerv vormt geen ensemble van betekenis met andere gebouwen in de omgeving; 3. Beeldbepalende ligging in het open landschap; op enige afstand van de doorgaande verbindingen; 4. Behoort aan de rand van de Wenumse enk tot de oudere boerenerven en heeft daardoor enige historische waarde; 5. Karakteristieke, volgens het streekeigen type opgezette hallehuisboerderij; in de hoofdmassa gaaf bewaard, gewijzigde detaillering en jongere schuur; 	++	0	+	+	+	P
Marleweg 90 	In Wenum gelegen boerderij met bijbehorend bakhuisje uit omstreeks 1930. Naastliggende moderne schuur (rechts op de foto). De boerderij heeft een rechthoekige plattegrond, bakstenen gevels en een afgewolfd zadeldak met rietdekking. <ol style="list-style-type: none"> 1. Van enig belang als onderdeel van het oude agrarische landschap van enken en kampen (Wenumse Enk); het boerderij ligt net buiten de enk; 2. Ligging langs de Grift en het Apeldoorns Kanaal; in de onmiddellijke nabijheid bevinden zich geen andere waardevolle historische objecten; 3. Beeldbepalende ligging in het open landschap, langs het Apeldoorns Kanaal; 4. Behoort tot de jongere erven in de nabijheid van de Wenumse enk, vermoedelijk pas ontstaan na ontginning van lager gelegen gronden; 5. Karakteristieke, volgens het streekeigen type opgezette hallehuisboerderij; in de hoofdmassa gaaf bewaard, gewijzigde detaillering en jongere schuur; 	+	0	+	+	+	P






Adres en foto	Korte karakteristiek	1	2	3	4	5	W
<p data-bbox="185 204 421 228">Nieuwe Molenweg 17</p> 	<p data-bbox="714 204 1671 531"> Villa uit circa 1920, gelegen in Wenum. Het pand heeft een in hoofdzaak vierkante plattegrond, twee bouwlagen, bakstenen gevels en een tentdak met pannendekking. <ol style="list-style-type: none"> 1. Van enig belang als onderdeel van het oude agrarische landschap van enken en kampen, langs de zuidrand van de Wenumse enk; 2. Maakt deel uit van een klein lint waartoe ook de historische boerderij op nr. 19 behoort; 3. Beeldbepalende ligging langs de Nieuwe Molenweg; maar terugwijkend en enigszins in het groen verscholen; 4. Illustratief voor de ontwikkelingen op de Wenumse Enk waar in de 20^{ste} eeuw vooral langs doorgaande wegen steeds meer luxe woningen zijn gebouwd; 5. Karakteristieke traditionalistische villa, van een in Apeldoorn vaker voorkomend type; in hoofdvorm en detaillering goed behouden gebleven; </p>	+	+	+	+	++	P
<p data-bbox="185 584 421 608">Oude Zwolseweg 135</p> 	<p data-bbox="714 584 1671 959"> In Wenum gelegen boerderijtje uit circa 1905-1910, opgezet als een burgermanswoning. Het pand heeft een rechthoekige plattegrond, één bouwlaag, bakstenen gevels met sierdetails en een mansardedak. Alleen het voorste gedeelte is van belang. <ol style="list-style-type: none"> 1. Van belang als onderdeel van van een klein hoofdzakelijk 20^{ste}-eeuws woon- en werkbuiltje nabij de aansluiting van de Oude Zwolseweg op de Papegaaiweg, in voormalig heideontginningsgebied; 2. In de directe omgeving bevinden zich geen andere waardevolle historische objecten; 3. Zeer beeldbepalende ligging op de hoek Oude Zwolseweg en Schupperijweg; 4. Illustratief voor de ontwikkelingen ten zuiden van de Wenumse Enk waar de heidegronden vanaf het midden van de 19^{de} eeuw werden ontgonnen; 5. Karakteristiek boerderijtje dat door de opzet als een burgerwoning afwijkt van het streekeigen hallehuistype; gaaf bewaarde hoofdvorm, vernieuwde dekking en details; </p>	++	0	++	+	+	H
<p data-bbox="185 963 439 987">Oude Zwolseweg 149a</p> 	<p data-bbox="714 963 1671 1262"> In Wenum gelegen bedrijfsgebouw, in 1940 gebouwd door H. en D.A. van Vemde voor autobedrijf/smederij Hennekes. Het gebouwtje heeft een hoofdzakelijk rechthoekige plattegrond, één bouwlaag en een pannengedekt zadeldak. <ol style="list-style-type: none"> 1. Geen direct onderdeel met de belangrijkste gebiedskarakteristieken; 2. Maakt deel uit van een waardevol historisch ensemble waartoe ook de als gm beschermde dubbele woning aan de Papegaaiweg 105-107 behoort; 3. Beeldbepalende ligging langs de Oude Zwolseweg, vlakbij de Papegaaiweg; 4. Illustratief voor de ontwikkelingen op de Wenumse Enk, waar naast de agrarisch-historische bedrijvigheid ook enige andere industrie ontstond; 5. Karakteristieke midden 20^{ste}-eeuwse bedrijfsloods; diverse malen uitgebreid en gewijzigd; </p>	0	+	+	+	+	P

Adres en foto	Korte karakteristiek	1	2	3	4	5	W
Oude Zwolseweg 163 	In Wenum gelegen landhuisachtige boerderij, in 1931 door H. van Vemde gebouwd voor H. Balfort. Het pand heeft een rechthoekige plattegrond, bakstenen gevels en een afgewolfd zadeldak met rietdekking. <ol style="list-style-type: none"> 1. Van enig belang als onderdeel van het oude agrarische landschap van enken en kampen aan de rand van de Wenumse Enk; 2. Maakt deel uit van een klein lint langs de Nieuwe Molenweg, vanaf de hoek van de Oude Zwolseweg; 3. Zeer beeldbepalende ligging op de hoek van de Nieuwe Molenweg; 4. Illustratief voor de jongere ontwikkelingen in het gebied, waar nog in de jaren '30 nieuwe boerderijen zijn gesticht; 5. Karakteristieke, bij het streekeigen hallehuistype aansluitende boerderij, maar daarvan afwijkende door de tamelijk landhuisachtige opzet; 	+	+	++	+	+	P
Oude Zwolseweg 189 	In Wenum gelegen hallehuisboerderij uit het derde kwart van de 19 ^{de} eeuw, ingrijpend gerenoveerd en omgevormd tot een luxe woning. Het pand heeft een rechthoekige plattegrond, bakstenen gevels en een afgewolfd, laag doorgestoken zadeldak met riet. <ol style="list-style-type: none"> 1. Van belang als onderdeel van het oude agrarische landschap van enken en kampen, langs de noordrand van de Wenumse enk; 2. Maakt deel uit van een klein ensemble historische boerderijen nabij de kruising van de Oude Zwolseweg en de Ramsbrugweg; 3. Beeldbepalende ligging op de hoek van de Oude Zwolseweg en de Ramsbrugweg; enigszins terugwijkend vanaf het doorgaande tracé; 4. Behoort tot de oude erven in dit enkgebied; 5. Karakteristieke boerderij volgens het streekeigen hallehuistype; in de hoofdvorm gaaf bewaard, maar ingrijpend gewijzigde detaillering; 	++	+	+	++	+	H
Oude Zwolseweg 16 en 15 	Twee kleine burgerwoningen uit circa 1900-1910, beide met één bouwlaag en een met pannen gedekt mansardedak met de nok haaks op de openbare weg. Bakstenen of deels gepleisterde gevels met decoratieve speklagen in siermetselwerk of pleisterwerk. <ol style="list-style-type: none"> 1. Van beperkt belang als onderdeel van de jonge heideontginning van het Wieselseveld; 2. Beide woningen maken deel uit van een ensemble kleinschalige historische woningen uit de eerste helft van de 20^{ste} eeuw, als lintbebouwing gerealiseerd langs de Oude Zwolseweg; 3. Beide woningen hebben in het straatbeeld door hun hoofdvorm en decoratieve afwerking enige beeldbepalende betekenis; 4. Illustratief voor de eerste reeks eenvoudige burgerwoningen in het gebied, die langs de bestaande doorgaande wegen werden gerealiseerd; 5. Van enig belang vanwege de authenticiteit in hoofdvorm en detaillering. Overigens vertegenwoordigen de woningen een algemeen voorkomend type; 	0	+	+	+	+	P






Adres en foto	Korte karakteristiek	1	2	3	4	5	W
Oude Zwolseweg 48-64 (zie Fluitersweg 2-34) 							
Oude Zwolseweg 176 	<p>In Wenum gelegen hallehuisboerderij uit omstreeks 1930. Gecombineerd met een rond 1980 gerealiseerd bouwdeel (links op de foto). Het pand heeft een rechthoekige plattegrond, bakstenen gevels en een afgewolfd zadeldak met rietdekking.</p> <ol style="list-style-type: none">1. Van belang als onderdeel van het oude agrarische landschap van enken en kamp, de Wenumse Enk;2. Maakt deel uit van een cluster met deels historische boerderijen vlakbij de aansluiting op de Nieuwe Molenweg;3. Beeldbepalende ligging langs de Oude Zwolseweg;4. Behoort tot de jongere erven in het enkgebied, waar blijkbaar ver in de eerste helft van de 20^{ste} eeuw nog kleine boerderijen zijn gesticht;5. Karakteristieke boerderij volgens het streekeigen hallehuistype; in de hoofdvorm gaaf bewaard, maar gewijzigde details en fors uitgebreid;	++	+	+	++	+	H
Oude Zwolseweg 180 	<p>Op groot erf met jongere gebouwen gelegen 19^{de}-eeuwse hallehuisboerderij met naast gelegen schuur, beide met bakstenen gevels en zadeldaken met wolfeinden.</p> <ol style="list-style-type: none">1. Van belang als onderdeel van het oude agrarische landschap van enken en kamp, de Wenumse Enk;2. Maakt deel uit van een cluster met deels historische boerderijen vlakbij de aansluiting op de Nieuwe Molenweg;3. Vanaf de Oude Zwolseweg deels door de bijgebouwen aan het zicht onttrokken, maar vanaf noordelijker gelegen Marleweg beeldbepalende ligging in he open landschap;4. Behoort tot de oudere erven in het enkgebied;5. Karakteristieke boerderij volgens het streekeigen hallehuistype, met schuur van het zelfde type; in de hoofdvorm gaaf bewaard en veel details goed bewaard;	++	+	+	+	++	H




Adres en foto	Korte karakteristiek	1	2	3	4	5	W
Papegaaiweg 35 	In Wenum gelegen bedrijfsgebouwen die deels tot de Nemeff (Ned. Meubelsloten Fabriek) en deels tot de Gerfa (Gereedschappen Fabriek) behoren. Ze dateren uit omstreeks 1920 en hebben een rechthoekige plattegrond, één bouwlaag, kalkzandstenen gevels en deels pannengedekte zadeldaken. Latere uitbreidingen. <ol style="list-style-type: none"> 1. Geen direct onderdeel met de belangrijkste gebiedskarakteristieken; 2. Van enig belang als onderdeel van een klein cluster met deels historische bedrijfsbebouwing bij de aansluiting op de Zwolseweg; 3. Door hun terugwijkende ligging vallen de gebouwen niet direct op; 4. Illustratief voor de ontwikkelingen bij Wenum, waar naast de agrarische bedrijvigheid ook industrie ontstond, vooral bij doorgaande wegen als de Zwolseweg en bij de oude spoorlijn Apeldoorn-Vaassen; 5. Karakteristieke vroeg 20^{ste}-eeuwse bedrijfsarchitectuur; in de hoofdvorm redelijk gaaf bewaard; deels gewijzigde detaillering en dekking; Het gebouw uiterst links op de foto heeft een hoge waarde; 	0	+	0	++	++	P/ H
Papegaaiweg 145 	In Wenum gelegen woonhuis met achter gelegen schuur uit circa 1900-1910. De woning heeft bakstenen gevels, deels versierd met speklagen, en een met pannen gedekt zadeldak. Voortuin met hagen en drie karakteristieke oude linden; <ol style="list-style-type: none"> 1. Van belang als onderdeel van het oude agrarische landschap van enken en kampen, aan de zuidrand van de Wenumse Enk; 2. Maakt deel uit van een waardevol ensemble met deels historische agrarische bebouwing bij de aansluiting op de Wildkampen; 3. beeldbepalende ligging op de hoek van de Wildkampen; 4. Illustratief voor de wat jongere ontwikkelingen langs de randen van de Wenumse Enk waar in de eerste helft van de 20^{ste} eeuw nog nieuwe boerderijen en boerenwoningen werden gesticht; nog afleesbaar aan het jonge type; 5. Karakteristieke traditionele plattelandswoning met schuur, redelijk authentiek behouden gebleven; 	++	+	++	+	+	H
Papegaaiweg 147 	In Wenum gelegen boerderij uit circa 1935 en gecombineerd met een vrijstaande schuur met stalruimtes, allebei onder een rietgedekte kap. De boerderij heeft een rechthoekige plattegrond, bakstenen gevels en een afgewolfd zadeldak. <ol style="list-style-type: none"> 1. Van belang als onderdeel van het oude agrarische landschap van enken en kampen, aan de zuidrand van de Wenumse Enk; 2. Maakt deel uit van een waardevol ensemble met deels historische agrarische bebouwing bij de aansluiting op de Wildkampen; 3. Zeer beeldbepalende ligging op de hoek van de Wildkampen; 4. Illustratief voor de wat jongere ontwikkelingen langs de randen van de Wenumse Enk waar in de eerste helft van de 20^{ste} eeuw nog nieuwe boerderijen werden gesticht; nog afleesbaar aan het jonge boerderijtype; 5. Karakteristieke boerderij volgens het streekeigen hallehuistype, het type is kenmerkend voor het tweede kwart 20^{ste} eeuw; in de hoofdvorm gaaf bewaard, maar vernieuwde details; 	++	+	++	+	+	H



Adres en foto	Korte karakteristiek	1	2	3	4	5	W
Papegaaieweg 6 	In Wenum gelegen woonhuis uit circa 1950, deel uitmakende van een klein boerderijcomplex en opgezet als een burgerwoning. Het pand heeft een rechthoekige plattegrond, één bouwlaag en een afgewolfd zadeldak met pannendekking. <ol style="list-style-type: none"> 1. Geen direct onderdeel met de belangrijkste gebiedskarakteristieken; 2. Maakt deel uit van een deels historisch ensemble woon- en bedrijfspanden; 3. Beeldbepalende ligging op de hoek van de Schupperijweg; 4. Illustratief voor de historische ontwikkelingen in dit gebied waar zich bij de aansluiting van de Papegaaieweg op de Zwolseweg vanaf de vroege 20^{ste} eeuw een klein cluster met bedrijfs-, woon- en agrarische bebouwing ontwikkelde; 5. Karakteristiek woonhuis als onderdeel van een boerderijcomplex, maar door de villa-achtige opzet afwijkende van de streekeigen boerderijbouw; in de hoofdvorm en detaillering gaaf bewaard; 	0	+	+	+	+	P
Papegaaieweg 10 	In Wenum gelegen bungalow die rond 1950 is gebouwd. Het pand heeft een samengestelde plattegrond, één bouwlaag en zadeldaken met pannendekking. <ol style="list-style-type: none"> 1. Geen direct onderdeel met de belangrijkste gebiedskarakteristieken; 2. Maakt deel uit van een deels historisch ensemble woon- en bedrijfspanden; 3. Door de ligging in een dichtbegroeide tuin valt het pand niet direct op; 4. Illustratief voor de historische ontwikkelingen in dit gebied waar zich vlakbij de aansluiting van de Papegaaieweg op de Zwolseweg vanaf de vroege 20^{ste} eeuw een klein cluster met bedrijfs-, woon- en agrarische bebouwing ontwikkelde; 5. Karakteristieke, traditionalistisch vormgegeven bungalow van een in Apeldoorn vaker voorkomend type; in hoofdvorm en detaillering gaaf bewaard; 	0	+	0	+	+	P
Papegaaieweg 28 	In Wenum gelegen boerderij uit circa 1930, met een naastliggende schuur. De boerderij heeft een rechthoekige plattegrond en een afgewolfd zadeldak met rietdekking. <ol style="list-style-type: none"> 1. Van belang als onderdeel van de jongere (heide)ontginningen ten zuiden van de Wenumse enk (rand Wenumse veld); 2. Maakt deel uit van een waardevol historisch ensemble waartoe ook de als gm beschermde panden aan de Papegaaieweg 105-107 behoren; 3. Zeer beeldbepalende ligging in een bocht van de Oude Zwolseweg; 4. Illustratief voor de jongere vroeg 20^{ste}-eeuwse ontwikkelingen in de overgangszone van de Wenumse Enk naar de jongere ontginningen. Het jonge boerderijtype verwijst hier mede naar; 5. Karakteristieke hallehuisboerderij volgens het streekeigen type; in de hoofdvorm gaaf bewaard, maar vernieuwde detaillering; 	++	++	++	++	+	H

Adres en foto	Korte karakteristiek	1	2	3	4	5	W
Papegaaieweg z.n. 	Midden 20 ^{ste} -eeuwse brug in de Papegaaieweg, die vanuit de Wenumse Enk naar het Apeldoorns Kanaal leidt. De brug ligt over de langs het kanaal gelegen Grift. Sobere betonnen opzet met stalen buishekken. <ol style="list-style-type: none"> 1. Van belang als onderdeel van het proto-industriële systeem van sprengbeken en waterwerken, voorts onderdeel van de infrastructuur; 2. In de onmiddellijke omgeving bevinden zich geen waardevolle historische objecten; ligging langs het Apeldoorns Kanaal en over de Grift; 3. Beeldbepalende ligging in het tracé van de Papegaaieweg; 4. Illustratief voor de historische ontwikkeling van het door beken doorsneden ontginningsgebied; 5. Karakteristieke over een doorgaande weg gelegen brug; eenvoudige opzet, markant voor het midden van de 20ste eeuw, zonder bijzondere detaillering; 	++	0	+	++	0	P
Ramsbrugweg 30 	Uit de 19 ^{de} eeuw daterende boerderij met bijgebouwtje in Wenum, mogelijk met oudere kern. Het pand heeft een in hoofdzaak T-vormige plattegrond, bakstenen gevels en rietgedekte schild- en zadeldaken (wolfeinde). Laat 20 ^{ste} -eeuwse toevoegingen op het erf. <ol style="list-style-type: none"> 1. Van belang als onderdeel van het oude agrarische landschap van enken en kampen, ligging aan de rand van de Wenumse enk; 2. Maakt deel uit van een klein ensemble met historische boerderijen nabij de kruising van de Ramsbrugweg en de Oude Zwolseweg; 3. Beeldbepalende ligging langs de Ramsbrugweg; 4. Behoort tot de oude boerenerven in dit gebied, hetgeen deels afleesbaar is aan de bebouwing; 5. Karakteristieke T-boerderij, uitgaande van klassiek hallehuistype. In hoofdvorm en detaillering redelijk gaaf bewaard; 	++	+	+	++	++	H
Ramsbrugweg z.n. 	Midden 20 ^{ste} -eeuwse brug in de Ramsbrugweg, die vanuit de Wenumse Enk naar het Apeldoorns Kanaal leidt. De brug ligt over de langs het kanaal gelegen Grift. Het object is sober vormgegeven, met tamelijk robuuste posten en uit stalen buizen bestaande hekwerken. <ol style="list-style-type: none"> 1. Van belang als onderdeel van het proto-industriële systeem van sprengbeken en waterwerken, voorts onderdeel van de infrastructuur; ten zuiden van het Vaassense Broek; 2. In de onmiddellijke omgeving bevinden zich geen waardevolle historische objecten; ligging langs het Apeldoorns Kanaal en over de Grift; 3. Beeldbepalende ligging in het tracé van de Ramsbrugweg; 4. Illustratief voor de historische ontwikkeling van het door beken doorsneden ontginningsgebied; 5. Karakteristieke over een doorgaande weg gelegen brug; eenvoudige opzet zonder bijzondere detaillering; 	++	0	+	++	+	P



Adres en foto	Korte karakteristiek	1	2	3	4	5	W
Veldmaterweg 13 	In Wenum gelegen laat 19 ^{de} -eeuwse hallehuisboerderij die tot luxe woning is omgevormd. Het pand heeft een rechthoekige plattegrond, bakstenen gevels en een afgewolfd zadeldak met rietdekking. <ol style="list-style-type: none"> 1. Van belang als onderdeel van het oude agrarische landschap van enken en kampen; de Veldmaterweg ligt langs de oostflank van Wenumse Enk; 2. Maakt deel uit van een waardevol ensemble met enkele historische boerderijen bij de aansluiting op de Wildkampen; 3. Beeldbepalende ligging in een bocht van de Veldmaterweg; 4. Behoort tot de oudere erven in dit deel van Wenum, ontstaan langs de zuidrand van de enk, in het lager gelegen stroomgebied van de Wenumse Beek; 5. Karakteristieke, volgens het streekeigen hallehuistype opgezette boerderij; in de hoofdvorm gaaf bewaard, maar in diverse details deels sterk gemoderniseerd; 	++	+	++	+	+	H
Veldmaterweg 10-12 	Tot luxe woning omgevormde hallehuisboerderij uit circa 1900. Het pand heeft een rechthoekige plattegrond en een afgewolfd zadeldak met riet. <ol style="list-style-type: none"> 1. Van belang als onderdeel van het oude agrarische landschap van enken en kampen; de Veldmaterweg ligt langs de oostflank van Wenumse Enk; 2. Maakt deel uit van een waardevol ensemble met enkele historische boerderijen bij de aansluiting op de Wildkampen; 3. Beeldbepalende ligging langs de Veldmaterweg; maar op enige afstand van de doorgaande weg; 4. Behoort tot de rond 1900 gestichte erven in dit deel van Wenum, in het kampengebiedje ten zuiden van de Wenumse enk; 5. Karakteristieke, volgens het streekeigen hallehuistype opgezette boerderij; in de hoofdvorm gaaf bewaard, maar in diverse details deels sterk gemoderniseerd; gewijzigde gevelindelingen; 	++	+	+	+	+	P
Wenumsedwarsweg 16-20 	In Wenum gelegen in 1958 voor kunstmatige inseminatie (KI) voor vee door de architecten J.W. en C.A.W. Heuvelink gebouwd complex. Het complex omvat (dek)stallen, een directie- en kantoorgedeelte en woningen. De gebouwen hebben rechthoekige plattegronden en zijn deels tweelaags met afgewolfd zadeldaken. <ol style="list-style-type: none"> 1. Van enig belang als onderdeel van de jonge heideontginning ten zuiden van de Wenumse enk; 2. Geen onderdeel van specifiek belangrijk historisch ensemble; 3. Beeldbepalende ligging langs de Wenumsedwarsweg; 4. Illustratief voor de historisch-agrarische ontwikkelingen in het ontginningsgebied van het Wenumse Veld, waar het complex ten dienste stond van de veeteelt; 5. Karakteristiek voor de landbouw bestemd complex dat in Apeldoorn typologische zeldzaamheid heeft; goed bewaarde hoofdvorm en detaillering; 	+	0	+	++	++	H




Adres en foto	Korte karakteristiek	1	2	3	4	5	W
<p>Wieselse Kampweg 35</p> 	<p>In Wiesel gelegen hallehuisboerderij uit 1888, verbouwd tot een luxe woning. Het pand heeft een rechthoekige plattegrond, bakstenen gevels en een rietgedekt afgewolfd zadeldak.</p> <ol style="list-style-type: none"> 1. Van enig belang als onderdeel van het oude agrarische landschap van enken en kampen, in de overgangszone tussen de Wieselse enk en het heideontginningsgebied oostelijk daarvan; 2. Maakt deel uit van een waardevol ensemble van grotendeels historische agrarische en woonbebouwing langs de Wieselse Kampweg; 3. Beeldbepalende ligging; onderdeel van een lintstructuur; 4. Behoort in oorsprong tot de oudere agrarische bebouwing in dit gebied; 5. Karakteristiek boerderijtje, volgens het streekeigen hallehuistype; hoofdvorm aangetast door omvangrijke dakkapellen; vernieuwde detaillering; 	+	+	+	+	+	P
<p>Windhoek 9-11</p> 	<p>Schuin op de weg gerichte hallehuisboerderij uit omstreeks 1930, niet ver van de aansluiting op de Elburgerweg. Het pand heeft één bouwlaag en een met pannengedekt zadeldak met wolfeinden. Gevels van baksteen, met traditionele details.</p> <ol style="list-style-type: none"> 1. Van enig belang als onderdeel van de jonge heideontginningen ten noorden van Wiesel; 2. Met groenelementen en markante boom op het voorerf is er sprake van enige ensemblewaarde. 3. Beeldbepalende ligging ten opzichte van de openbare weg; 4. Illustratief voor de jongere vroeg 20^{ste}-eeuwse ontwikkelingen in het heideontginningsgebied noordelijk ten noordwesten van de Wenumse enk. Het jonge boerderijtype verwijst hier mede naar; 5. Karakteristiek, maar in details gewijzigd voorbeeld van kleine hallehuisboerderij uit tweede kwart 20^{ste} eeuw, kenmerkend voor de late ontginning van het voormalige heidegebied; type is algemeen voorkomend; 	+	+	+	+	+	P
<p>Zwolseweg 275</p> 	<p>In 1919 liet H.J. van Neck het tegenwoordig als het café De Hamer bekend staande pand bij de splitsing van de Zwolseweg en de Wiesselseweg bouwen. Hij liet het naar een ontwerp van de Apeldoornse Wouter van der Lugt als een woon- en winkelhuis met café realiseren. Het betreft hier dus een oude horecalocatie, markant gelegen bij de overgang van de bebouwde kom naar het buitengebied.</p> <ol style="list-style-type: none"> 1. Van belang als uitvloeisel en markering van de oude infrastructuur in het gebied; 2. Onderdeel van markant ensemble deels historische panden rond de aansluiting van Zwolseweg en Wieselseweg; 3. Zeer beeldbepalende ligging op splitsing; hoofdvorm speelt hier op in; 4. Historische waarde vanwege vroege horecafunctie op snijpunt van wegen. Markeert de groeiende betekenis van de Zwolseweg vanaf vroege 20ste eeuw; 5. In hoofdvorm en veel details redelijk authentiek bewaard. Vrij zeldzaam type en functie; 	++	++	++	++	++	H






Adres en foto	Korte karakteristiek	1	2	3	4	5	W
Zwolseweg 277 	<p>Historisch hallehuisboerderijtje uit vermoedelijk de late 19^{de} eeuw. Het pandje heeft een rechthoekige plattegrond, één bouwlaag en een met pannen gedekt zadeldak met wolfeinden. De gevels zijn wit gepleisterd.</p> <ol style="list-style-type: none">1. Van belang als onderdeel van de jonge heideontginningen, in dit geval die van het Wieselse veld.2. Onderdeel van markant ensemble deels historische panden rond de aansluiting van Zwolseweg en Wieselseweg;3. Door zijn rooilijn direct aan de openbare weg zeer beeldbepalende ligging;4. Van historisch belang als in deze omgeving inmiddels zeldzaam voorbeeld van boerderijtje uit de vroege ontginningsfase van dit gebied, dat in de eerste helft van de 20^{ste} eeuw steeds dichter bebouwd raakte met burgerwoningen;5. Van belang van wege grote mate van authenticiteit; in deze kleinschalige vorm vrij zeldzaam;	++	+	++	++	++	H
Zwolseweg 371 	<p>Zwolseweg 371 ligt op de hoek met de Houtentorenweg, aan de westzijde van de straat.. Het gaat hier om een vrij ruim opgezette villa uit omstreeks 1925 in een mengstijl van Amsterdamse School en Zakelijkheid. Het vrij robuuste pand wordt gekenmerkt door een expressieve kap met rode pannendekking en heeft ramen met roedenverdeling en markant doorlopende wisseldorpels.</p> <ol style="list-style-type: none">1. Van beperkt belang als onderdeel van de jonge heideontginningen, te weten het Wieselse veld;2. Geen ensemblewaarde;3. Door de vrij dichte tuinbegroeiing is er geen sprake van beeldbepalende waarde;4. Het pand illustreert de periode, waarin het gebied een toenemende betekenis krijgt als vestigingsplek voor (welgestelde) burgers, die er luxe woonhuizen en villaatjes laten bouwen;5. Van belang vanwege redelijke mate van authenticiteit; markante bouwtype;	0	0	0	+	++	P
Zwolseweg 373b 	<p>Landhuisje, 1953 gebouwd door de Apeldoornse architect B. de Bruin. Het pand is uitgevoerd in cottage-stijl, met een afgewolfde rieten kap en van roeden voorziene ramen. Het ontwerp voegt zich harmonieus naar de omringende landschappelijke tuin.</p> <ol style="list-style-type: none">1. Van beperkt belang als onderdeel van de jonge heideontginningen, te weten het Wieselse veld;2. Geen ensemblewaarde;3. Enige beeldbepalende waarde als prominent onderdeel lintbebouwing;4. Het pand illustreert de periode, waarin het gebied een toenemende betekenis krijgt als vestigingsplek voor (welgestelde) burgers, die er luxe woonhuizen en villaatjes laten bouwen;5. Markant, maar in hoofdvorm en detaillering enigszins gewijzigd voorbeeld van klein landhuis.	0	0	+	+	+	P



Adres en foto	Korte karakteristiek	1	2	3	4	5	W
Zwolseweg 431 	Omstreeks 1935 gebouwde kleine villa in een zakelijke trant, op de hoek van de Zwolseweg en de Elburgerweg waar deze samenkomen bij de Kopermolenweg. Het pand is gelegen in een ruime bijbehorende tuin. Eén bouwlaag met hoog, pannengedekt zadeldak. <ol style="list-style-type: none"> 1. Van beperkt belang als onderdeel van de jonge heideontginningen, aan de rand van de Wieselse enk; 2. Maakt deel uit van karakteristiek ensemble woningen en horecagelegenheid nabij zessprong; 3. Zeer beeldbepalende waarde vanwege prominente ligging bij zessprong; 4. Het pand illustreert de periode, waarin het gebied een toenemende betekenis krijgt als vestigingsplek voor (welgestelde) burgers, die er luxe woonhuizen en villaatjes laten bouwen; 5. Markant, voorbeeld van een flinke woning uit het interbellum, in redelijk authentieke staat; 	0	+	++	+	+	P
Zwolseweg 441 	In 1937-1939 liet H.F. de Groot op de nrs. 441-457 enkele landhuisachtige woningen bouwen op perceel langs de Zwolseweg. Architect B. de Bruin voerde de woningen uit als schilderachtige landhuisjes met invloed van de cottigestijl, bakstenen of deels houten gevels, met riet of pannen gedekte zadeldaken, soms met wolfeinden. <ol style="list-style-type: none"> 1. Van beperkt belang als onderdeel van het oude agrarische landschap van enken en kampen, de Wenumse enk. De woningen zijn gebouwd op een oude kamp aan de rand van de enk; 2. Onderdeel van karakteristiek ensemble woningen uit dezelfde bouwtijd, in lintbebouwing; 3. Enige beeldbepalende waarde vanwege markante verschijningsvorm; 4. Het pand, uit 1938, illustreert de periode, waarin het gebied betekenis krijgt als vestigingsplek voor (welgestelde) burgers, die er luxe woonhuizen en villaatjes laten bouwen; het rustieke karakter sluit aan bij de landelijke omgeving; 5. Van belang vanwege authenticiteit en bijzondere stijlkenmerken; 	0	++	+	+	++	H
Zwolseweg 443-445 	In 1937-1939 liet H.F. de Groot op de nrs. 441-457 enkele landhuisachtige woningen bouwen op perceel langs de Zwolseweg. Architect B. de Bruin voerde de woningen uit als schilderachtige landhuisjes met invloed van de cottigestijl, bakstenen of deels houten gevels, met riet of pannen gedekte zadeldaken, soms met wolfeinden. <ol style="list-style-type: none"> 1. Van beperkt belang als onderdeel van het oude agrarische landschap van enken en kampen, de Wenumse enk. De woningen zijn gebouwd op een oude kamp aan de rand van de enk; 2. Het dubbele woonhuis is onderdeel van karakteristiek ensemble woningen uit dezelfde bouwtijd, in lintbebouwing; 3. Enige beeldbepalende waarde vanwege markante verschijningsvorm; 4. Het pand uit 1938 illustreert de periode, waarin het gebied betekenis krijgt als vestigingsplek voor (welgestelde) burgers, die er luxe woonhuizen en villaatjes laten bouwen; het rustieke karakter sluit aan bij de landelijke omgeving; 5. Van belang vanwege authenticiteit en bijzondere stijlkenmerken; 	0	++	+	+	+	P



Adres en foto	Korte karakteristiek	1	2	3	4	5	W
Zwolseweg 447 	In 1937-1939 liet H.F. de Groot op de nrs. 441-457 enkele landhuisachtige woningen bouwen op perceel langs de Zwolseweg. Architect B. de Bruin voerde de woningen uit als schilderachtige landhuisjes met invloed van de cottagestijl, bakstenen of deels houten gevels, met riet of pannen gedekte zadeldaken, soms met wolfeinden. <ol style="list-style-type: none"> 1. Van beperkt belang als onderdeel van het oude agrarische landschap van enken en kampen, de Wenumse enk. De woningen zijn gebouwd op een oude kamp aan de rand van de enk; 2. Het woonhuis is onderdeel van karakteristiek ensemble woningen uit dezelfde bouwtijd, in lintbebouwing; 3. Enige beeldbepalende waarde vanwege markante verschijningsvorm; 4. Het pand uit 1939 illustreert de periode, waarin het gebied betekenis krijgt als vestigingsplek voor (welgestelde) burgers, die er luxe woonhuizen en villaatjes laten bouwen; het rustieke karakter sluit aan bij de landelijke omgeving; 5. <u>Van enig belang vanwege authenticiteit en bijzondere stijlkenmerken:</u> 	0	++	+	+	+	P
Zwolseweg 449 	In 1937-1939 liet H.F. de Groot op de nrs. 441-457 enkele landhuisachtige woningen bouwen op perceel langs de Zwolseweg. Architect B. de Bruin voerde de woningen uit als schilderachtige landhuisjes met invloed van de cottagestijl, bakstenen of deels houten gevels, met riet of pannen gedekte zadeldaken, soms met wolfeinden. <ol style="list-style-type: none"> 1. Van beperkt belang als onderdeel van het oude agrarische landschap van enken en kampen, de Wenumse enk. De woningen zijn gebouwd op een oude kamp aan de rand van de enk; 2. Het woonhuis is onderdeel van karakteristiek ensemble woningen uit dezelfde bouwtijd, in lintbebouwing; 3. Enige beeldbepalende waarde vanwege markante verschijningsvorm; 4. Het pand uit 1939 illustreert de periode, waarin het gebied betekenis krijgt als vestigingsplek voor (welgestelde) burgers, die er luxe woonhuizen en villaatjes laten bouwen; het rustieke karakter sluit aan bij de landelijke omgeving; 5. <u>Van belang vanwege authenticiteit en bijzondere stijlkenmerken:</u> 	0	++	+	+	+	P
Zwolseweg 451 	In 1937-1939 liet H.F. de Groot op de nrs. 441-457 enkele landhuisachtige woningen bouwen op perceel langs de Zwolseweg. Architect B. de Bruin voerde de woningen uit als schilderachtige landhuisjes met invloed van de cottagestijl, bakstenen of deels houten gevels, met riet of pannen gedekte zadeldaken, soms met wolfeinden. <ol style="list-style-type: none"> 1. Van beperkt belang als onderdeel van het oude agrarische landschap van enken en kampen, de Wenumse enk. De woningen zijn gebouwd op een oude kamp aan de rand van de enk; 2. Het woonhuis is onderdeel van karakteristiek ensemble woningen uit dezelfde bouwtijd, in lintbebouwing; 3. Enige beeldbepalende waarde vanwege markante verschijningsvorm; 4. Het pand uit 1938 illustreert de periode, waarin het gebied betekenis krijgt als vestigingsplek voor (welgestelde) burgers, die er luxe woonhuizen en villaatjes laten bouwen; het rustieke karakter sluit aan bij de landelijke omgeving; 5. <u>Van belang vanwege authenticiteit en bijzondere stijlkenmerken:</u> 	0	++	+	+	++	H

Adres en foto	Korte karakteristiek	1	2	3	4	5	W
Zwolseweg 453-455 	In 1937-1939 liet H.F. de Groot op de nrs. 441-457 enkele landhuisachtige woningen bouwen op perceel langs de Zwolseweg. Architect B. de Bruin voerde de woningen uit als schilderachtige landhuisjes met invloed van de cottigestijl, bakstenen of deels houten gevels, met riet of pannen gedekte zadeldaken, soms met wolfeinden. <ol style="list-style-type: none"> 1. Van beperkt belang als onderdeel van het oude agrarische landschap van enken en kampen, de Wenumse enk. De woningen zijn gebouwd op een oude kamp aan de rand van de enk; 2. Het dubbele woonhuis is onderdeel van karakteristiek ensemble woningen uit dezelfde bouwtijd, in lintbebouwing; 3. Enige beeldbepalende waarde vanwege markante verschijningsvorm; 4. Het pand uit 1937 illustreert de periode, waarin het gebied betekenis krijgt als vestigingsplek voor (welgestelde) burgers, die er luxe woonhuizen en villaatjes laten bouwen; het rustieke karakter sluit aan bij de landelijke omgeving; 5. <u>Van belang vanwege authenticiteit en bijzondere stijlkenmerken:</u> 	0	++	+	+	++	H
Zwolseweg 457 	In 1937-1939 liet H.F. de Groot op de nrs. 441-457 enkele landhuisachtige woningen bouwen op perceel langs de Zwolseweg. Architect B. de Bruin voerde de woningen uit als schilderachtige landhuisjes met invloed van de cottigestijl, bakstenen of deels houten gevels, met riet of pannen gedekte zadeldaken, soms met wolfeinden. <ol style="list-style-type: none"> 1. Van beperkt belang als onderdeel van het oude agrarische landschap van enken en kampen, de Wenumse enk. De woningen zijn gebouwd op een oude kamp aan de rand van de enk; 2. Het woonhuis is onderdeel van karakteristiek ensemble woningen uit dezelfde bouwtijd, in lintbebouwing; 3. Enige beeldbepalende waarde vanwege markante verschijningsvorm; 4. Het pand uit 1937 illustreert de periode, waarin het gebied betekenis krijgt als vestigingsplek voor (welgestelde) burgers, die er luxe woonhuizen en villaatjes laten bouwen; het rustieke karakter sluit aan bij de landelijke omgeving; 5. <u>Van belang vanwege authenticiteit en bijzondere stijlkenmerken:</u> 	0	++	+	+	++	H
Zwolseweg 471 	In 1929 liet de wed. G. Vink-Van der Hel deze boerderij bouwen, naar ontwerp van Herman van Vemde. Kort na de oorlog werden er enkele schuren bijgebouwd. De boerderij is van het hallehuistype, met afgewolfd, deels met riet gedekt dak. <ol style="list-style-type: none"> 1. Van belang als onderdeel van de jonge heideontginningen ten noorden van de Wenumse enk (Wenumse veld); 2. De boerderij maakt geen deel uit van een waardevol historisch ensemble; 3. Bijzondere betekenis door beeldbepalende ligging langs doorgaande weg; 4. De boerderij is mede vanwege zijn vrij jonge verschijningsvorm illustratief voor de ontwikkelingsgeschiedenis van het jonge heideontginningsgebied; 5. Boerderij en naast gelegen bakhuis/schuur zijn van belang vanwege vrij hoge mate van authenticiteit. Betreft een karakteristiek voorbeeld van kleine hallehuisboerderij uit het interbellum; 	++	0	+	++	+	H



Adres en foto	Korte karakteristiek	1	2	3	4	5	W
Zwolseweg 475 	De vrijstaande hallehuisboerderij met naastgelegen schuur dateert uit omstreeks 1920. De boerderij heeft bakstenen gevels en een afgewolfd zadeldak met rietdekking. Voor de boerderij een sier- en moestuin met hagen. <ol style="list-style-type: none"> 1. Van belang als onderdeel van de jonge heideontginningen ten noorden van de Wenumse enk (Wenumse veld); 2. De boerderij vormt als onderdeel van het grote erf met bijgebouwen, sier- en moestuinen en diverse groenelementen een waardevol historisch ensemble; 3. Bijzondere betekenis door beeldbepalende ligging langs doorgaande weg; 4. De boerderij is mede vanwege zijn vrij jonge verschijningsvorm illustratief voor de ontwikkelingsgeschiedenis van het jonge heideontginningsgebied; 5. Boerderij en bijbehorende schuren zijn van belang vanwege vrij hoge mate van authenticiteit. Betreft een karakteristiek voorbeeld van kleine hallehuisboerderij uit het interbellum; tevens van belang vanwege de authentieke verschijningsvorm van het erf; 	++	++	+	++	++	H
Zwolseweg 491 	Boerderijcomplex uit omstreeks 1915, op de hoek van de Zwolseweg en de Laagakkerweg. De hallehuisboerderij heeft bakstenen gevels en een rietgedekt zadeldak met wolfeinden. Naast de boerderij een schuur/bakhuis uit de bouwtijd. <ol style="list-style-type: none"> 1. Van belang als onderdeel van de jonge heideontginningen ten noorden van de Wenumse enk (Wenumse veld); 2. Er is geen sprake van een bijzondere ensemblewaarde; 3. Bijzondere betekenis door beeldbepalende ligging langs doorgaande weg en hoekligging bij Laagakkerweg; 4. De boerderij is mede vanwege zijn vrij jonge verschijningsvorm illustratief voor de ontwikkelingsgeschiedenis van het jonge heideontginningsgebied; 5. Van belang vanwege redelijke mate van authenticiteit. Wel detailwijzingen. Betreft een karakteristiek voorbeeld van kleine hallehuisboerderij uit de eerste helft van de 20^{ste} eeuw; 	++	0	+	++	+	H
Zwolseweg 278 	Tot luxe woonhuis verbouwde hallehuisboerderij uit de 19 ^{de} eeuw. Bakstenen gevels en een met riet gedekt zadeldak met wolfeinden. Diverse moderne dakramen en dakkapellen. <ol style="list-style-type: none"> 1. Van belang als onderdeel van het oude agrarische landschap van enken en kampen ten oosten van Het Loo; 2. Maakt geen deel uit van specifiek historisch ensemble; 3. Enige beeldbepalende betekenis voor de directe omgeving; 4. Illustratief voor de ontwikkelingsgeschiedenis van het landschap; 5. Het pand heeft door de vele aanpassingen aan gevels en kap een landhuisachtig karakter gekregen, maar de oorspronkelijke verschijningsvorm is wel herkenbaar gebleven; 	++	0	+	++	+	H

Adres en foto	Korte karakteristiek	1	2	3	4	5	W
Zwolseweg 294 	<p>Kleine burgerwoning uit circa 1910, op de spievormige kavel bij de aansluiting van de Zwolseweg en de Oude Zwolseweg. Het pand heet een rechthoekige plattegrond, één bouwlaag en een met pannen gedekt mansardedak. Gevels met decoratief siermetselwerk.</p> <ol style="list-style-type: none"> 1. Het pand maakt in beperkte mate deel uit van het jonge heideontginningslandschap, het Wieselse veld; 2. Het pand maakt geen deel uit van een specifiek waardevol historisch ensemble; 3. Bijzondere betekenis door beeldbepalende ligging op spievormig kavel tussen Zwolseweg en Oude Zwolseweg; 4. Van enig belang als illustratie voor de ontwikkelingsgeschiedenis van het landschap in deze omgeving; 5. Het pand onderging enkele vernieuwingen (dakdekking, windveren) maar het authentieke karakter is goed herkenbaar gebleven. 	+	0	++	+	++	H
Zwolseweg 368 	<p>Binnen de door villaatjes, woonhuizen en enkele bedrijfspanden afgewisselde lintbebouwing langs de Zwolseweg vormt uit circa 1900 daterende hallehuisboerderijtje een verwijzing naar de jonge heideontginning van het Wieselse veld. Het boerderijtje heeft wit geschilderde gevels en een met pannen gedekt zadeldak met wolfeinden.</p> <ol style="list-style-type: none"> 1. Van belang als historisch onderdeel van de jonge heideontginning, het Wieselse veld; 2. Het pand maakt geen deel uit van een specifiek waardevol historisch ensemble; 3. Enige betekenis voor het beeld ter plekke door beeldbepalende ligging aan doorgaande weg; 4. De boerderij is mede vanwege zijn vrij jonge verschijningsvorm illustratief voor de ontwikkelingsgeschiedenis van het jonge heideontginningsgebied; 5. In hoofdform en gevelindelingen vrij authentiek bewaard voorbeeld van een klein hallehuisboerderijtje van rond 1900; 	++	0	+	++	+	H
Zwolseweg 480-484 	<p>Net als de nabijgelegen Nemeef aan de Papegaaieweg vormt ook het bedrijfscomplex dat op de hoek van deze straat door de gereedschapsfabriek Gerfa is gerealiseerd één van de oude industriegebouwen in Wenum. Het onderhavige complex is deels voor- en deels naoorlogs, met onder meer bouwdelen van de hand van de vooraanstaande Rotterdamse architect H.A. Maaskant (1958).</p> <ol style="list-style-type: none"> 1. Het complex is niet van belang als onderdeel van de gebiedskarakteristiek; 2. Er is geen sprake van een specifieke ensemblewaarde; 3. Het complex heeft enige beeldbepalende betekenis voor de directe omgeving; 4. Het complex is illustratief voor de ontwikkelingsgeschiedenis van het gebied, waar zich in de late 19^{de} en de 20^{ste} eeuw diverse grote bedrijven vestigden, waaronder de bekende gereedschapsfabriek Gerfa; 5. Er is sprake van enig belang vanwege authenticiteit en zeldzaamheid in functie en vorm; 	0	0	+	++	+	P

