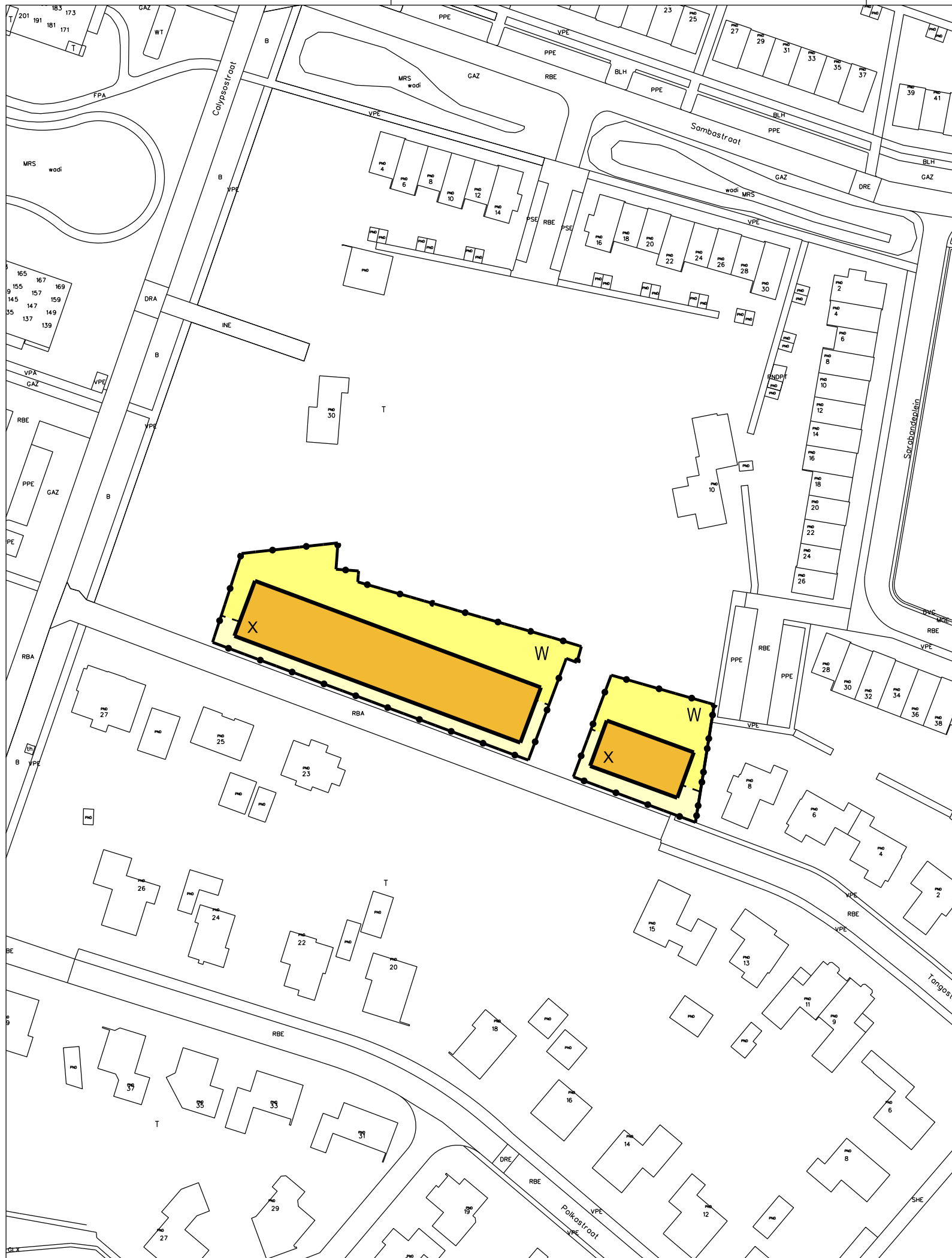



LET OP:

U bekijkt nu de volledige analoge versie van plankaart, voorschriften respectievelijk toelichting. De digitale begrenzing van het plangebied op www.ruimtelijkeplannen.nl is bepalend voor welk deel en dus ook welke bestemmingen en aanduidingen onderdeel vormen van dit plan en dus daadwerkelijk geldig zijn.


Dit plan is op basis van de Wet op de Ruimtelijke Ordening vastgesteld. De nu voorliggende digitale versie is een kopie van de vastgestelde, papieren versie.



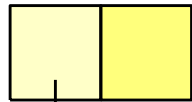


BESTEMMINGEN


Woondoeleinden 1

AANDUIDINGEN

 Plangrens
 Bestemmingsgrens
 Aanduidingsgrens
 Bebouwingsgrens

code/aanduiding binnen woondoeleinden

 erf
 tuin
 regeling verspringende voorgevel


VERKLARING

 gegevens topografische ondergrond

Eerste Uitgave		A.Spanjer	M. ten Dam	J.W. Geuke	24-09-2012
revisie	omschrijving	getek.	gecontr.	accord	datum
opdrachtgever Gemeente Apeldoorn			project Bestemmingsplan Zuidbroek		
omschrijving Uitwerkingsplan 16 UP1014					
formaat A3	schaal 1:1000	fase Ontwerp		projectnummer 9X3205.C0 / 001	tekeningnummer
Bestandsnaam: Xref aanw:					

Colosseum 3
 Postbus 26
 7500 AA Enschede
 +31 (0)53 483 01 20
 +31 (0)53 432 27 85
 info@enschede.royalhaskoning.com
 www.royalhaskoning.com

Telephone
 Fax
 E-mail
 Internet

A COMPANY OF
HASKONING NEDERLAND B.V.

ROYAL HASKONING
 Vestiging Enschede