








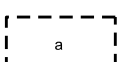
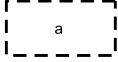
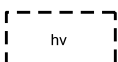
BESTEMMINGEN

-  Verkeer - Verblijfsgebied
-  Wonen

AANDUIDINGEN


-  Plangrens
-  Bestemmingsgrens
-  Aanduidingsgrens
-  Bebouwingsgrens

code/aanduiding binnen woondoelenden

-  erf
-  tuin
-  aaneengesloten woningen
-  halfvrijstaande woningen

VERKLARING

-  gegevens topografische ondergrond

Uitgave		AGJS	DMB	DMB	16 juni 2011
revisie	omschrijving	getek.	gecontr.	accord	datum
opdrachtgever Gemeente Apeldoorn			project Bestemmingsplan Zuidbroek		
omschrijving Uitwerking en wijziging 11 up1008		Colosseum 3 Postbus 26 7500 AA Enschede +31 (0)53 4830120 +31 (0)53 4322785 Info@enschede.royalhaskoning.com www.royalhaskoning.com		HASKONING NEDERLAND B.V.  ROYAL HASKONING Infrastructuur & Transport	
formaat A3	schaal 1:1000	fase vastgesteld	projectnummer 9W5740.A0	tekeningnummer / 003	