


**BESTEMMINGEN**



Wonen


**AANDUIDINGEN**



Plangrens



Aanduidingsgrens

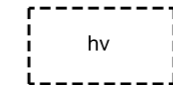


Bestemmingsgrens

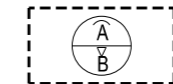


Bebouwingsgrens

code/aanduiding binnen woondoeleinden



Half vrijstaande woningen



Maximum goothoogte (m), maximum bouwhoogte (m)

**VERKLARING**



Gegevens topografische ondergrond

Vastgesteld bij besluit van B en W van de gemeente Apeldoorn

d.d. \_\_\_\_\_ nr. \_\_\_\_\_

Mij bekend, De gemeentesecretaris

namens hem: manager Team Omgevingsrecht en advies

**EENHEID RUIMTELIJKE LEEFOMGEVING**

BESTEMMINGSPAN ZUIDBROEK

Uitwerking 29

dat. nov. 2015 | schaal 1:1000 | Blad 1

get. W.T. | form. A3 | tek. nr.

gew. | up1027

