


**BESTEMMINGEN**



Wonen

**AANDUIDINGEN**



Plangrens



Aanduidingsgrens

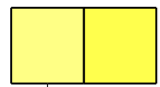


Bestemmingsgrens



Bebouwingsgrens

code/aanduiding binnen woondoeleinden

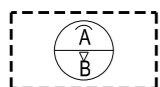


erf

tuin

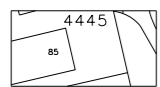


Halfvrijstaande woningen



Maximum goothoogte (m), maximum bouwhoogte (m)

**VERKLARING**



Gegevens topografische ondergrond

Vastgesteld bij besluit van B en W van de gemeente Apeldoorn  
d.d. \_\_\_\_\_ nr. \_\_\_\_\_

Mij bekend, De gemeentesecretaris  
namens hem: manager Team Omgevingsrecht en advies

**EENHEID RUIMTELIJKE LEEFOMGEVING**

BESTEMMINGSPAN ZUIDBROEK

Uitwerking 27

dat. april 2015    schaal 1:1000    Blad 1

get. W.T.    form. A3    tek. nr.

gew.    up1025

