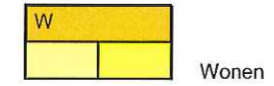


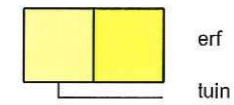
BESTEMMINGEN



Wonen


AANDUIDINGEN

- Plangrens
- - - Aanduidingsgrens
- Bestemmingsgrens
- Bebouwingsgrens
- code/aanduiding binnen woondoeleinden



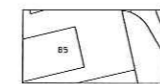
erf

tuin



Halfvrijstaande woningen

VERKLARING



Gegevens topografische ondergrond

Vastgesteld bij besluit van B en W van de gemeente Apeldoorn

d.d. 25/09/2015 nr. 2015-504171

Mij bekend, De gemeentesecretaris

namens hem: manager Team Omgevingsrecht en advies

EENHEID RUIMTELIJKE LEEFOMGEVING

BESTEMMINGSPLAN ZUIDBROEK

Uitwerking 26

dat. jan. 2015 | schaal 1:1000

get. W.T. | form. A3 | tek. nr.

gew. | up1024

