

Voorlopig Ontwerp herinrichting Beurtvaartstraat



Sfeerbeeld Grift Beurtvaartstraat ter hoogte van complex '27' kijkend richting Wiepkingstraat




Ligging principeprofielen Grift




Sfeerbeeld Grift Beurtvaartstraat net ten noorden van de Wiepkingstraat kijkend richting Deventerstraat



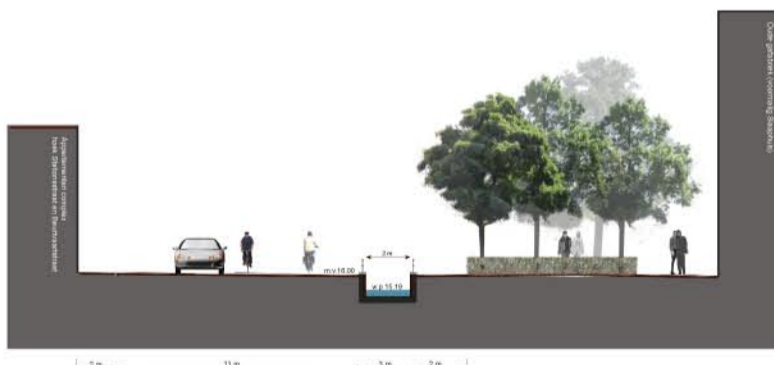
4. Principeprofiel Beurtvaartstraat ter hoogte van het activarium en de Griftstraat, schaal 1:100



3. Principeprofiel Beurtvaartstraat ten noorden van de Wiepkingstraat, schaal 1:100



2. Principeprofiel Beurtvaartstraat ter hoogte van complex '27', schaal 1:100



1. Principeprofiel Beurtvaartstraat ter hoogte van Stationsstraat, schaal 1:100

Voorlopig ontwerp Beurtvaartstraat
14 april 2009 t.b.v. inloopavond Beurtvaartstraat e.o

Atelier ontwerp openbare ruimte, gemeente Apeldoorn

